












Oxy

















МВД России

МИГРАЦИОННЫЙ ПУНКТ ОМВД
РОССИИ ПО МУРОМЦЕВСКОМУ
РАЙОНУ
646430, Омская область, пгт. Муромцево,
ул. Красноармейская, 9, 646430
тел. 8(38158)2-22-87;
тел./факс 8(38158)2-22-87

15.01.2026 № 550-02110И260000001

Кому:
Е.Л. ПОСТОВАЛОВА

АДРЕСНАЯ СПРАВКА

В учетах Министерства внутренних дел Российской Федерации содержится адресно-справочная информация о том, что в жилом помещении, расположенном по адресу:

646432, Омская обл., р-н Муромцевский, рп. Муромцево, ул. Первомайская, д. 123

(субъект Российской Федерации, район, город, населенный пункт)

(улица, дома, корпус, квартира)

и принадлежащем на праве собственности:

ПОСТОВАЛОВА ЕЛЕНА ЛЕОНИДОВНА

(фамилия, имя, отчество (при наличии))

Сведения о зарегистрированных по месту жительства:

Порядковый номер: 1
Фамилия: Кобыльскова Имя: Ольга Отчество: Васильевна
Дата рождения: 1959-03-31 Пол: Женский
Место рождения: СССР, киргизия, г. Ош
Гражданство: Россия
Статус: Гражданин Российской Федерации
Зарегистрирован с: 2005-08-05

ДОКУМЕНТ ПОДПИСАН
ЭЛЕКТРОННОЙ ПОДПИСЬЮ
Сертификат:
21119613E45D504F844DCC37412E631201DECD66
Владелец: Храменок Андрей Андреевич
Действителен с 05.08.2025 по 29.10.2026

(специальное звание (классный чин))	(инициалы, фамилия)

"16" января 2026г.

ДОКУМЕНТ ПОДПИСАН
ЭЛЕКТРОННОЙ ПОДПИСЬЮ

Сертификат:
21119613E45D504F844DCC37412E631201DECD66
Владелец: Храменок Андрей Андреевич

Действителен с 05.08.2025 по 29.10.2026

Филиал публично-правовой компании "Роскадастр" по Омской области

полное наименование органа регистрации прав

Выписка из Единого государственного реестра недвижимости об объекте недвижимости

Сведения о характеристиках объекта недвижимости

На основании запроса от 22.01.2026, поступившего на рассмотрение 22.01.2026, сообщаем, что согласно записям Единого государственного реестра недвижимости:

Раздел 1 Лист 1

Здание
вид объекта недвижимости

Лист № 1 раздела 1	Всего листов раздела 1: 2	Всего разделов: 4	Всего листов выписки: 9

23.01.2026г. № КУВИ-001/2026-6984138	
Кадастровый номер:	55:14:300208:1146
Номер кадастрового квартала:	55:14:300208
Дата присвоения кадастрового номера:	19.06.2012

Ранее присвоенный государственный учетный номер:	Инвентарный номер 10040; Условный номер 55-55-08/002/2009-541
Адрес:	Российская Федерация, Омская область, м.р-н Муромцевский, г.п. Муромцевское, рп Муромцево, ул Первомайская, д. 123
Площадь:	46.3
Назначение:	Жилой дом
Наименование:	Жилой дом
Количество этажей, в том числе подземных этажей:	1, в том числе подземных 0
Материал наружных стен:	Рубленые
Год ввода в эксплуатацию по завершении строительства:	данные отсутствуют
Год завершения строительства:	1960
Кадастровая стоимость, руб.:	305827.71
Кадастровые номера иных объектов недвижимости, в пределах которых расположен объект недвижимости:	55:14:300208:461
Кадастровые номера помещений, машино-мест, расположенных в здании или сооружении:	данные отсутствуют
Кадастровые номера объектов недвижимости, из которых образован объект недвижимости:	данные отсутствуют
Кадастровые номера образованных объектов недвижимости:	данные отсутствуют
Сведения о включении объекта недвижимости в состав предприятия как имущественного комплекса:	данные отсутствуют
Сведения о включении объекта недвижимости в состав единого недвижимого комплекса:	данные отсутствуют

ДОКУМЕНТ ПОДПИСАН
ЭЛЕКТРОННОЙ ПОДПИСЬЮ
Сертификат: 0091AAF5A599507BC7E6D39D2DFA052F9A
Владелец: ФЕДЕРАЛЬНАЯ СЛУЖБА ГОСУДАРСТВЕННОЙ РЕГИСТРАЦИИ, КАДАСТРА И КАРТОГРАФИИ
Действителен: с 16.09.2025 по 10.12.2026

полное наименование должности		инициалы, фамилия

Здание
вид объекта недвижимости

Лист № 2 раздела 1	Всего листов раздела 1: 2	Всего разделов: 4	Всего листов выписки: 9

23.01.2026г. № КУВИ-001/2026-6984138	
Кадастровый номер:	55:14:300208:1146

Виды разрешенного использования:	жилое
Сведения о включении объекта недвижимости в реестр объектов культурного наследия:	данные отсутствуют
Сведения о кадастровом инженере:	дата завершения кадастровых работ: 22.12.2008 Лебедева Светлана Фёдоровна, № 267, в СРО Ассоциация "ОКИС", СНИЛС 07065440570, договор на выполнение кадастровых работ от 30.01.2025 № 321-20-2025-002, дата завершения кадастровых работ: 05.11.2025
Сведения о признании многоквартирного дома аварийным и подлежащим сносу или реконструкции и (или) о признании жилого помещения, в том числе жилого дома, непригодным для проживания:	данные отсутствуют
Статус записи об объекте недвижимости:	Сведения об объекте недвижимости имеют статус "актуальные, ранее учтенные"
Особые отметки:	Сведения, необходимые для заполнения разделов: 6 - Сведения о частях объекта недвижимости; 7 - Перечень помещений, машино-мест, расположенных в здании, сооружении; 8 - План расположения помещения, машино-места на этаже (плане этажа), отсутствуют.
Получатель выписки:	Иванова Юлия Владимировна

ДОКУМЕНТ ПОДПИСАН
ЭЛЕКТРОННОЙ ПОДПИСЬЮ
Сертификат: 0091AAF5A599507BC7E6D39D2DFA052F9A
Владелец: ФЕДЕРАЛЬНАЯ СЛУЖБА ГОСУДАРСТВЕННОЙ РЕГИСТРАЦИИ, КАДАСТРА И КАРТОГРАФИИ
Действителен: с 16.09.2025 по 10.12.2026

полное наименование должности		инициалы, фамилия

Выписка из Единого государственного реестра недвижимости об объекте недвижимости

Сведения о зарегистрированных правах

Здание
вид объекта недвижимости

Лист № 1 раздела 2	Всего листов раздела 2: 4	Всего разделов: 4	Всего листов выписки: 9

23.01.2026г. № КУВИ-001/2026-6984138	
Кадастровый номер:	55:14:300208:1146

1	Правообладатель (правообладатели):	1.1	Иванов Вячеслав Евгеньевич, 07.03.2000, р.п.Муромцево Омской области, Российская Федерация, СНИЛС 166-860-089 00 Паспорт гражданина Российской Федерации серия 52 13 №286470, выдан 20.03.2014, ТП УФМС России по Омской области в Муромцевском районе
	Сведения о возможности предоставления третьим лицам персональных данных физического лица:	1.1.1	данные отсутствуют
2	Вид, номер, дата и время государственной регистрации права:	2.1	Общая долевая собственность, 1/6 55:14:300208:1146-55/125/2019-7 19.04.2019 09:26:16
3	Сведения об осуществлении государственной регистрации сделки, права без необходимого в силу закона согласия третьего лица, органа:	3.1	данные отсутствуют
4	Ограничение прав и обременение объекта недвижимости:	не зарегистрировано	
1	Правообладатель (правообладатели):	1.2	Постовалова Елена Леонидовна, 15.06.1982, дер.Вятка Муромцевского р-на Омской обл., Российская Федерация, СНИЛС 121-128-245 99 Паспорт гражданина Российской Федерации серия 52 05 №261073, выдан 20.12.2005, Отделом внутренних дел Муромцевского района Омской области
	Сведения о возможности предоставления третьим лицам персональных данных физического лица:	1.2.1	данные отсутствуют
2	Вид, номер, дата и время государственной регистрации права:	2.2	Общая долевая собственность, 1/6 55:14:300208:1146-55/125/2019-6 19.04.2019 09:26:16
3	Сведения об осуществлении государственной регистрации сделки, права без необходимого в силу закона согласия третьего лица, органа:	3.2	данные отсутствуют
4	Ограничение прав и обременение объекта недвижимости:	не зарегистрировано	
1	Правообладатель (правообладатели):	1.3	Постовалов Данил Викторович, 29.05.2011, рабочий посёлок Муромцево Муромцевский район, Омская область Россия, Российская Федерация, СНИЛС 166-374-780 03 свидетельство о рождении серия II-КН №509386, выдан 31.05.2011, департамент ЗАГС Министерства государственно-правового развития Омской области - Муромцевский район Омская обл., Муромцевский район, р. п. Муромцево, ул. Комсомольская, дом № 70, кв. 2

ДОКУМЕНТ ПОДПИСАН
ЭЛЕКТРОННОЙ ПОДПИСЬЮ
Сертификат: 0091AAF5A599507BC7E6D39D2DFA052F9A
Владелец: ФЕДЕРАЛЬНАЯ СЛУЖБА ГОСУДАРСТВЕННОЙ РЕГИСТРАЦИИ, КАДАСТРА И КАРТОГРАФИИ
Действителен: с 16.09.2025 по 10.12.2026

полное наименование должности		инициалы, фамилия

Здание
вид объекта недвижимости

Лист № 2 раздела 2	Всего листов раздела 2: 4	Всего разделов: 4	Всего листов выписки: 9

23.01.2026г. № КУВИ-001/2026-6984138	
Кадастровый номер:	55:14:300208:1146

	Сведения о возможности предоставления третьим лицам персональных данных физического лица:	1.3.1	данные отсутствуют
2	Вид, номер, дата и время государственной регистрации права:	2.3	Общая долевая собственность, 1/6 55:14:300208:1146-55/125/2019-5 19.04.2019 09:26:16
3	Сведения об осуществлении государственной регистрации сделки, права без необходимого в силу закона согласия третьего лица, органа:	3.3	данные отсутствуют
4	Ограничение прав и обременение объекта недвижимости:	не зарегистрировано	
1	Правообладатель (правообладатели):	1.4	Постовалов Кирилл Викторович, 16.10.2017, город Омск Омская область Россия, Российская Федерация, СНИЛС 200-248-659 18 свидетельство о рождении серия II-КН №777585, выдан 24.10.2017, управление ЗАГС Главного государственно-правового управления Омской области - Муромцевский район Омская обл., Муромцевский район, р. п. Муромцево, ул. Комсомольская, дом № 70, кв. 2
	Сведения о возможности предоставления третьим лицам персональных данных физического лица:	1.4.1	данные отсутствуют
2	Вид, номер, дата и время государственной регистрации права:	2.4	Общая долевая собственность, 1/6 55:14:300208:1146-55/125/2019-4 19.04.2019 09:26:16
3	Сведения об осуществлении государственной регистрации сделки, права без необходимого в силу закона согласия третьего лица, органа:	3.4	данные отсутствуют
4	Ограничение прав и обременение объекта недвижимости:	не зарегистрировано	
1	Правообладатель (правообладатели):	1.5	Постовалов Виктор Владимирович, 30.06.1981, р.пос.Муромцево Омской обл., Российская Федерация, СНИЛС 114-417-199 31 Паспорт гражданина Российской Федерации серия 52 05 №072109, выдан 08.10.2004, Отделом внутренних дел Муромцевского района Омской области Омская обл., Муромцевский район, р. п. Муромцево, ул. Комсомольская, дом № 70, кв. 2
	Сведения о возможности предоставления третьим лицам персональных данных физического лица:	1.5.1	данные отсутствуют
2	Вид, номер, дата и время государственной регистрации права:	2.5	Общая долевая собственность, 1/6 55:14:300208:1146-55/125/2019-3 19.04.2019 09:26:16

ДОКУМЕНТ ПОДПИСАН
ЭЛЕКТРОННОЙ ПОДПИСЬЮ
Сертификат: 0091AAF5A599507BC7E6D39D2DFA052F9A
Владелец: ФЕДЕРАЛЬНАЯ СЛУЖБА ГОСУДАРСТВЕННОЙ РЕГИСТРАЦИИ, КАДАСТРА И КАРТОГРАФИИ
Действителен: с 16.09.2025 по 10.12.2026

полное наименование должности		инициалы, фамилия

Здание
вид объекта недвижимости

Лист № 3 раздела 2	Всего листов раздела 2: 4	Всего разделов: 4	Всего листов выписки: 9

23.01.2026г. № КУВИ-001/2026-6984138	
Кадастровый номер:	55:14:300208:1146

3	Сведения об осуществлении государственной регистрации сделки, права без необходимого в силу закона согласия третьего лица, органа:	3.5	данные отсутствуют
4	Ограничение прав и обременение объекта недвижимости:	не зарегистрировано	
1	Правообладатель (правообладатели):	1.6	Постовалова Яна Викторовна, 16.05.2006, р.п.Муромцево, Муромцевский район, Омская область, Россия, Российская Федерация, СНИЛС 166-296-529 06 Свидетельство о рождении серия I-КН №714838, выдан 18.05.2006, Муромцевский отдел департамента ЗАГС Министерства государственно-правового развития Омской области
	Сведения о возможности предоставления третьим лицам персональных данных физического лица:	1.6.1	данные отсутствуют
2	Вид, номер, дата и время государственной регистрации права:	2.6	Общая долевая собственность, 1/6 55:14:300208:1146-55/125/2019-2 19.04.2019 09:26:16
3	Сведения об осуществлении государственной регистрации сделки, права без необходимого в силу закона согласия третьего лица, органа:	3.6	данные отсутствуют
4	Ограничение прав и обременение объекта недвижимости:	не зарегистрировано	
5	Договоры участия в долевом строительстве:	не зарегистрировано	
6	Заявленные в судебном порядке права требования:	данные отсутствуют	
7	Сведения о возможности предоставления третьим лицам персональных данных физического лица	данные отсутствуют	
8	Сведения о возражении в отношении зарегистрированного права:	данные отсутствуют	
9	Сведения о наличии решения об изъятии объекта недвижимости для государственных и муниципальных нужд:	данные отсутствуют	
10	Сведения о невозможности государственной регистрации без личного участия правообладателя или его законного представителя:	данные отсутствуют	

полное наименование должности	ДОКУМЕНТ ПОДПИСАН ЭЛЕКТРОННОЙ ПОДПИСЬЮ Сертификат: 0091AAF5A599507BC7E6D39D2DFA052F9A Владелец: ФЕДЕРАЛЬНАЯ СЛУЖБА ГОСУДАРСТВЕННОЙ РЕГИСТРАЦИИ, КАДАСТРА И КАРТОГРАФИИ Действителен: с 16.09.2025 по 10.12.2026	инициалы, фамилия

Здание
вид объекта недвижимости

Лист № 4 раздела 2	Всего листов раздела 2: 4	Всего разделов: 4	Всего листов выписки: 9

23.01.2026г. № КУВИ-001/2026-6984138	
Кадастровый номер:	55:14:300208:1146

11	Правопритязания и сведения о наличии поступивших, но не рассмотренных заявлений о проведении государственной регистрации права (перехода, прекращения права), ограничения права или обременения объекта недвижимости, сделки в отношении объекта недвижимости:	отсутствуют

ДОКУМЕНТ ПОДПИСАН
ЭЛЕКТРОННОЙ ПОДПИСЬЮ
Сертификат: 0091AAF5A599507BC7E6D39D2DFA052F9A
Владелец: ФЕДЕРАЛЬНАЯ СЛУЖБА ГОСУДАРСТВЕННОЙ РЕГИСТРАЦИИ, КАДАСТРА И КАРТОГРАФИИ
Действителен: с 16.09.2025 по 10.12.2026

полное наименование должности		инициалы, фамилия

Выписка из Единого государственного реестра недвижимости об объекте недвижимости

Описание местоположения объекта недвижимости

Здание
вид объекта недвижимости

Лист № 1 раздела 5	Всего листов раздела 5: 1	Всего разделов: 4	Всего листов выписки: 9

23.01.2026г. № КУВИ-001/2026-6984138	
Кадастровый номер:	55:14:300208:1146

Схема расположения объекта недвижимости (части объекта недвижимости) на земельном участке(ах)

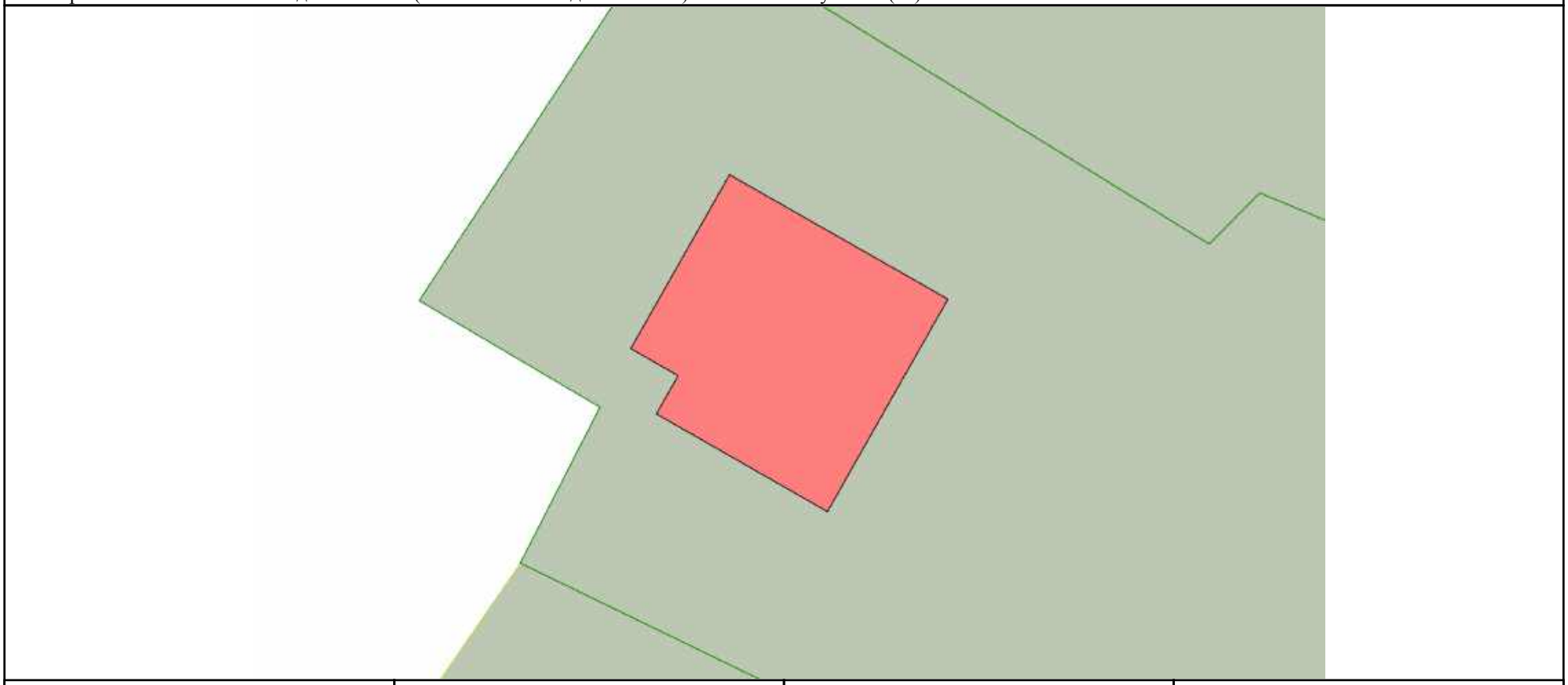

Масштаб 1:200	Условные обозначения:		

полное наименование должности		инициалы, фамилия

ДОКУМЕНТ ПОДПИСАН
ЭЛЕКТРОННОЙ ПОДПИСЬЮ
Сертификат: 0091AAF5A599507BC7E6D39D2DFA052F9A
Владелец: ФЕДЕРАЛЬНАЯ СЛУЖБА ГОСУДАРСТВЕННОЙ РЕГИСТРАЦИИ, КАДАСТРА И КАРТОГРАФИИ
Действителен: с 16.09.2025 по 10.12.2026

Выписка из Единого государственного реестра недвижимости об объекте недвижимости

Описание местоположения объекта недвижимости

Здание
вид объекта недвижимости

Лист № 1 раздела 5.1	Всего листов раздела 5.1: 2	Всего разделов: 4	Всего листов выписки: 9

23.01.2026г. № КУВИ-001/2026-6984138	
Кадастровый номер:	55:14:300208:1146

1. Сведения о координатах характерных точек контура объекта недвижимости

Система координат МСК-55, зона 2

Номер точки	Координаты, м		Радиус, м	Средняя квадратическая погрешность определения координат характерных точек контура, м	Глубина, высота, м	
	X	Y			H1	H2
1	2	3	4	5	6	7
1	640304.27	2283926.04	-	0.1	данные отсутствуют	данные отсутствуют
2	640307.59	2283920.22	-	0.1	данные отсутствуют	данные отсутствуют
3	640308.89	2283920.96	-	0.1	данные отсутствуют	данные отсутствуют
4	640309.81	2283919.35	-	0.1	данные отсутствуют	данные отсутствуют
5	640315.72	2283922.71	-	0.1	данные отсутствуют	данные отсутствуют
6	640314.8	2283924.32	-	0.1	данные отсутствуют	данные отсутствуют
7	640311.49	2283930.14	-	0.1	данные отсутствуют	данные отсутствуют
1	640304.27	2283926.04	-	0.1	данные отсутствуют	данные отсутствуют

2. Сведения о предельных высоте и глубине конструктивных элементов объекта недвижимости

Предельная глубина конструктивных элементов объекта недвижимости, м	данные отсутствуют
Предельная высота конструктивных элементов объекта недвижимости, м	данные отсутствуют

ДОКУМЕНТ ПОДПИСАН
ЭЛЕКТРОННОЙ ПОДПИСЬЮ
Сертификат: 0091AAF5A599507BC7E6D39D2DFA052F9A
Владелец: ФЕДЕРАЛЬНАЯ СЛУЖБА ГОСУДАРСТВЕННОЙ РЕГИСТРАЦИИ, КАДАСТРА И КАРТОГРАФИИ
Действителен: с 16.09.2025 по 10.12.2026

полное наименование должности		инициалы, фамилия

Здание
вид объекта недвижимости

Лист № 2 раздела 5.1	Всего листов раздела 5.1: 2	Всего разделов: 4	Всего листов выписки: 9

23.01.2026г. № КУВИ-001/2026-6984138	
Кадастровый номер:	55:14:300208:1146

3. Сведения о характерных точках пересечения контура объекта недвижимости с контуром (контурами) иных зданий, сооружений, объектов незавершенного строительства

Система координат 55.2

Номера характерных точек контура	Координаты, м		Средняя квадратическая погрешность определения координат характерных точек контура, м	Глубина, высота, м		Кадастровые номера иных объектов недвижимости, с контурами которых пересекается контур данного объекта недвижимости
	X	Y		H1	H2	
1	2	3	4	5	6	7
данные отсутствуют	данные отсутствуют	данные отсутствуют	данные отсутствуют	данные отсутствуют	данные отсутствуют	данные отсутствуют

ДОКУМЕНТ ПОДПИСАН
ЭЛЕКТРОННОЙ ПОДПИСЬЮ
Сертификат: 0091AAF5A599507BC7E6D39D2DFA052F9A
Владелец: ФЕДЕРАЛЬНАЯ СЛУЖБА ГОСУДАРСТВЕННОЙ РЕГИСТРАЦИИ, КАДАСТРА И КАРТОГРАФИИ
Действителен: с 16.09.2025 по 10.12.2026

полное наименование должности		инициалы, фамилия

Филиал публично-правовой компании "Роскадастр" по Омской области

полное наименование органа регистрации прав

Выписка из Единого государственного реестра недвижимости об объекте недвижимости

Сведения о характеристиках объекта недвижимости

На основании запроса от 22.01.2026, поступившего на рассмотрение 22.01.2026, сообщаем, что согласно записям Единого государственного реестра недвижимости:

Раздел 1 Лист 1

Земельный участок
вид объекта недвижимости

Лист № 1 раздела 1	Всего листов раздела 1: 3	Всего разделов: 5	Всего листов выписки: 10

23.01.2026г. № КУВИ-001/2026-6983854	
Кадастровый номер:	55:14:300208:461
Номер кадастрового квартала:	55:14:300208
Дата присвоения кадастрового номера:	16.12.1993

Ранее присвоенный государственный учетный номер:	данные отсутствуют
Местоположение:	Российская Федерация, Омская область, р-н Муромцевский, рп. Муромцево, ул. Первомайская, дом 123
Площадь:	1500 +/- 13.55
Кадастровая стоимость, руб.:	114495
Кадастровые номера расположенных в пределах земельного участка объектов недвижимости:	55:14:300208:1146
Кадастровые номера объектов недвижимости, из которых образован объект недвижимости:	данные отсутствуют
Кадастровые номера образованных объектов недвижимости:	данные отсутствуют
Категория земель:	Земли населенных пунктов
Виды разрешенного использования:	Для ведения личного подсобного хозяйства
Сведения о кадастровом инженере:	Лебедева Светлана Фёдоровна, СНИЛС 07065440570, договор на выполнение кадастровых работ от 30.01.2025 № 321-20-2025-002, дата завершения кадастровых работ: 05.11.2025
Сведения о лесах, водных объектах и об иных природных объектах, расположенных в пределах земельного участка:	данные отсутствуют
Сведения о том, что земельный участок полностью расположен в границах зоны с особыми условиями использования территории, территории объекта культурного наследия, публичного сервитута:	данные отсутствуют
Сведения о том, что земельный участок расположен в границах особой экономической зоны, территории опережающего развития, зоны территориального развития в Российской Федерации, игорной зоны:	данные отсутствуют

ДОКУМЕНТ ПОДПИСАН
ЭЛЕКТРОННОЙ ПОДПИСЬЮ
Сертификат: 0091AAF5A599507BC7E6D39D2DFA052F9A
Владелец: ФЕДЕРАЛЬНАЯ СЛУЖБА ГОСУДАРСТВЕННОЙ РЕГИСТРАЦИИ, КАДАСТРА И КАРТОГРАФИИ
Действителен: с 16.09.2025 по 10.12.2026

полное наименование должности		инициалы, фамилия

Земельный участок
вид объекта недвижимости

Лист № 2 раздела 1	Всего листов раздела 1: 3	Всего разделов: 5	Всего листов выписки: 10

23.01.2026г. № КУВИ-001/2026-6983854

Кадастровый номер:	55:14:300208:461

Сведения о том, что земельный участок расположен в границах особо охраняемой природной территории, Байкальской природной территории и ее экологических зон, лесопарковом зеленом поясе, охотничьего угодья, лесничества:	данные отсутствуют
Сведения о расположении земельного участка и (или) расположенного на нем объекта недвижимости в границах территории, в отношении которой принято решение о резервировании земель для государственных или муниципальных нужд:	данные отсутствуют
Сведения о результатах проведения государственного земельного надзора:	данные отсутствуют
Сведения о расположении земельного участка в границах территории, в отношении которой утвержден проект межевания территории:	данные отсутствуют
Условный номер земельного участка:	данные отсутствуют
Сведения о принятии акта и (или) заключении договора, предусматривающих предоставление в соответствии с земельным законодательством исполнительным органом государственным органом власти или органом местного самоуправления, находящегося в государственной или муниципальной собственности земельного участка для строительства наемного дома социального использования или наемного дома коммерческого использования:	данные отсутствуют
Сведения о том, что земельный участок или земельные участки образованы на основании решения об изъятии земельного участка и (или) расположенного на нем объекта недвижимости для государственных или муниципальных нужд:	данные отсутствуют
Сведения о том, что земельный участок образован из земель или земельного участка, государственная собственность на которые не разграничена:	данные отсутствуют
Сведения о наличии земельного спора о местоположении границ земельных участков:	данные отсутствуют
Статус записи об объекте недвижимости:	Сведения об объекте недвижимости имеют статус "актуальные, ранее учтенные"
Особые отметки:	Для данного земельного участка обеспечен доступ посредством земельного участка (земельных участков) с кадастровым номером (кадастровыми номерами): Земли общего пользования. Сведения,

полное наименование должности	ДОКУМЕНТ ПОДПИСАН ЭЛЕКТРОННОЙ ПОДПИСЬЮ Сертификат: 0091AAF5A599507BC7E6D39D2DFA052F9A Владелец: ФЕДЕРАЛЬНАЯ СЛУЖБА ГОСУДАРСТВЕННОЙ РЕГИСТРАЦИИ, КАДАСТРА И КАРТОГРАФИИ Действителен: с 16.09.2025 по 10.12.2026	инициалы, фамилия

Земельный участок
вид объекта недвижимости

Лист № 3 раздела 1	Всего листов раздела 1: 3	Всего разделов: 5	Всего листов выписки: 10

23.01.2026г. № КУВИ-001/2026-6983854	
Кадастровый номер:	55:14:300208:461
	необходимые для заполнения раздела: 4 - Сведения о частях земельного участка, отсутствуют.
Получатель выписки:	Иванова Юлия Владимировна

полное наименование должности	ДОКУМЕНТ ПОДПИСАН ЭЛЕКТРОННОЙ ПОДПИСЬЮ Сертификат: 0091AAF5A599507BC7E6D39D2DFA052F9A Владелец: ФЕДЕРАЛЬНАЯ СЛУЖБА ГОСУДАРСТВЕННОЙ РЕГИСТРАЦИИ, КАДАСТРА И КАРТОГРАФИИ Действителен: с 16.09.2025 по 10.12.2026	инициалы, фамилия

Выписка из Единого государственного реестра недвижимости об объекте недвижимости

Сведения о зарегистрированных правах

Земельный участок
вид объекта недвижимости

Лист № 1 раздела 2	Всего листов раздела 2: 4	Всего разделов: 5	Всего листов выписки: 10

23.01.2026г. № КУВИ-001/2026-6983854	
Кадастровый номер:	55:14:300208:461

1	Правообладатель (правообладатели):	1.1	Постовалова Яна Викторовна, 16.05.2006, р.п.Муромцево, Муромцевский район, Омская область, Россия, Российская Федерация, СНИЛС 166-296-529 06 Свидетельство о рождении серия I-КН №714838, выдан 18.05.2006, Муромцевский отдел департамента ЗАГС Министерства государственно-правового развития Омской области
	Сведения о возможности предоставления третьим лицам персональных данных физического лица:	1.1.1	данные отсутствуют
2	Вид, номер, дата и время государственной регистрации права:	2.1	Общая долевая собственность, 1/6 55:14:300208:461-55/125/2019-7 19.04.2019 09:26:16
3	Сведения об осуществлении государственной регистрации сделки, права без необходимого в силу закона согласия третьего лица, органа:	3.1	данные отсутствуют
4	Ограничение прав и обременение объекта недвижимости:	не зарегистрировано	
1	Правообладатель (правообладатели):	1.2	Иванов Вячеслав Евгеньевич, 07.03.2000, р.п.Муромцево Омской области, Российская Федерация, СНИЛС 166-860-089 00 Паспорт гражданина Российской Федерации серия 52 13 №286470, выдан 20.03.2014, ТП УФМС России по Омской области в Муромцевском районе Омская обл., Муромцевский район, р. п. Муромцево, ул. Комсомольская, дом № 70, кв. 2
	Сведения о возможности предоставления третьим лицам персональных данных физического лица:	1.2.1	данные отсутствуют
2	Вид, номер, дата и время государственной регистрации права:	2.2	Общая долевая собственность, 1/6 55:14:300208:461-55/125/2019-6 19.04.2019 09:26:16
3	Сведения об осуществлении государственной регистрации сделки, права без необходимого в силу закона согласия третьего лица, органа:	3.2	данные отсутствуют
4	Ограничение прав и обременение объекта недвижимости:	не зарегистрировано	
1	Правообладатель (правообладатели):	1.3	Постовалов Виктор Владимирович, 30.06.1981, р.пос.Муромцево Омской обл., Российская Федерация, СНИЛС 114-417-199 31 Паспорт гражданина Российской Федерации серия 52 05 №072109, выдан 08.10.2004, Отделом внутренних дел Муромцевского района Омской области

ДОКУМЕНТ ПОДПИСАН
ЭЛЕКТРОННОЙ ПОДПИСЬЮ
Сертификат: 0091AAF5A599507BC7E6D39D2DFA052F9A
Владелец: ФЕДЕРАЛЬНАЯ СЛУЖБА ГОСУДАРСТВЕННОЙ РЕГИСТРАЦИИ, КАДАСТРА И КАРТОГРАФИИ
Действителен: с 16.09.2025 по 10.12.2026

полное наименование должности		инициалы, фамилия

Земельный участок
вид объекта недвижимости

Лист № 2 раздела 2	Всего листов раздела 2: 4	Всего разделов: 5	Всего листов выписки: 10

23.01.2026г. № КУВИ-001/2026-6983854	
Кадастровый номер:	55:14:300208:461

	Сведения о возможности предоставления третьим лицам персональных данных физического лица:	1.3.1	данные отсутствуют
2	Вид, номер, дата и время государственной регистрации права:	2.3	Общая долевая собственность, 1/6 55:14:300208:461-55/125/2019-5 19.04.2019 09:26:16
3	Сведения об осуществлении государственной регистрации сделки, права без необходимого в силу закона согласия третьего лица, органа:	3.3	данные отсутствуют
4	Ограничение прав и обременение объекта недвижимости:	не зарегистрировано	
1	Правообладатель (правообладатели):	1.4	Постовалов Данил Викторович, 29.05.2011, рабочий посёлок Муромцево Муромцевский район, Омская область Россия, Российская Федерация, СНИЛС 166-374-780 03 Свидетельство о рождении серия II-КН №509386, выдан 31.05.2011, департамент ЗАГС Министерства государственно-правового развития Омской области - Муромцевский район
	Сведения о возможности предоставления третьим лицам персональных данных физического лица:	1.4.1	данные отсутствуют
2	Вид, номер, дата и время государственной регистрации права:	2.4	Общая долевая собственность, 1/6 55:14:300208:461-55/125/2019-4 19.04.2019 09:26:16
3	Сведения об осуществлении государственной регистрации сделки, права без необходимого в силу закона согласия третьего лица, органа:	3.4	данные отсутствуют
4	Ограничение прав и обременение объекта недвижимости:	не зарегистрировано	
1	Правообладатель (правообладатели):	1.5	Постовалова Елена Леонидовна, 15.06.1982, дер.Вятка Муромцевского р-на Омской обл., Российская Федерация, СНИЛС 121-128-245 99 Паспорт гражданина Российской Федерации серия 52 05 №261073, выдан 20.12.2005, Отделом внутренних дел Муромцевского района Омской области Омская обл., Муромцевский район, р. п. Муромцево, ул. Комсомольская, дом № 70, кв. 2
	Сведения о возможности предоставления третьим лицам персональных данных физического лица:	1.5.1	данные отсутствуют
2	Вид, номер, дата и время государственной регистрации права:	2.5	Общая долевая собственность, 1/6 55:14:300208:461-55/125/2019-3 19.04.2019 09:26:16
3	Сведения об осуществлении государственной регистрации сделки, права без необходимого в силу закона согласия третьего лица, органа:	3.5	данные отсутствуют

ДОКУМЕНТ ПОДПИСАН
ЭЛЕКТРОННОЙ ПОДПИСЬЮ
Сертификат: 0091AAF5A599507BC7E6D39D2DFA052F9A
Владелец: ФЕДЕРАЛЬНАЯ СЛУЖБА ГОСУДАРСТВЕННОЙ РЕГИСТРАЦИИ, КАДАСТРА И КАРТОГРАФИИ
Действителен: с 16.09.2025 по 10.12.2026

полное наименование должности		инициалы, фамилия

Земельный участок
вид объекта недвижимости

Лист № 3 раздела 2	Всего листов раздела 2: 4	Всего разделов: 5	Всего листов выписки: 10

23.01.2026г. № КУВИ-001/2026-6983854	
Кадастровый номер:	55:14:300208:461

4	Ограничение прав и обременение объекта недвижимости:	не зарегистрировано	
1	Правообладатель (правообладатели):	1.6	Постовалов Кирилл Викторович, 16.10.2017, город Омск Омская область Россия, Российская Федерация, СНИЛС 200-248-659 18 Свидетельство о рождении серия II-КН №777585, выдан 24.10.2017, управление ЗАГС Главного государственно-правового управления Омской области - Муромцевский район
	Сведения о возможности предоставления третьим лицам персональных данных физического лица:	1.6.1	данные отсутствуют
2	Вид, номер, дата и время государственной регистрации права:	2.6	Общая долевая собственность, 1/6 55:14:300208:461-55/125/2019-2 19.04.2019 09:26:16
3	Сведения об осуществлении государственной регистрации сделки, права без необходимого в силу закона согласия третьего лица, органа:	3.6	данные отсутствуют
4	Ограничение прав и обременение объекта недвижимости:	не зарегистрировано	
5	Договоры участия в долевом строительстве:	не зарегистрировано	
6	Заявленные в судебном порядке права требования:	данные отсутствуют	
7	Сведения о возможности предоставления третьим лицам персональных данных физического лица	данные отсутствуют	
8	Сведения о возражении в отношении зарегистрированного права:	данные отсутствуют	
9	Сведения о наличии решения об изъятии объекта недвижимости для государственных и муниципальных нужд:	данные отсутствуют	
10	Сведения о невозможности государственной регистрации без личного участия правообладателя или его законного представителя:	данные отсутствуют	
11	Правопритязания и сведения о наличии поступивших, но не рассмотренных заявлений о проведении государственной регистрации права (перехода, прекращения права), ограничения права или обременения объекта недвижимости, сделки в отношении объекта недвижимости:	отсутствуют	

ДОКУМЕНТ ПОДПИСАН
ЭЛЕКТРОННОЙ ПОДПИСЬЮ
Сертификат: 0091AAF5A599507BC7E6D39D2DFA052F9A
Владелец: ФЕДЕРАЛЬНАЯ СЛУЖБА ГОСУДАРСТВЕННОЙ РЕГИСТРАЦИИ, КАДАСТРА И КАРТОГРАФИИ
Действителен: с 16.09.2025 по 10.12.2026

полное наименование должности		инициалы, фамилия

Земельный участок
вид объекта недвижимости

Лист № 4 раздела 2	Всего листов раздела 2: 4	Всего разделов: 5	Всего листов выписки: 10

23.01.2026г. № КУВИ-001/2026-6983854	
Кадастровый номер:	55:14:300208:461

11	Сведения о невозможности государственной регистрации перехода, прекращения, ограничения права на земельный участок из земель сельскохозяйственного назначения:	данные отсутствуют

ДОКУМЕНТ ПОДПИСАН
ЭЛЕКТРОННОЙ ПОДПИСЬЮ
Сертификат: 0091AAF5A599507BC7E6D39D2DFA052F9A
Владелец: ФЕДЕРАЛЬНАЯ СЛУЖБА ГОСУДАРСТВЕННОЙ РЕГИСТРАЦИИ, КАДАСТРА И КАРТОГРАФИИ
Действителен: с 16.09.2025 по 10.12.2026

полное наименование должности		инициалы, фамилия

Выписка из Единого государственного реестра недвижимости об объекте недвижимости

Описание местоположения земельного участка

Земельный участок
вид объекта недвижимости

Лист № 1 раздела 3	Всего листов раздела 3: 1	Всего разделов: 5	Всего листов выписки: 10

23.01.2026г. № КУВИ-001/2026-6983854	
Кадастровый номер:	55:14:300208:461

План (чертеж, схема) земельного участка

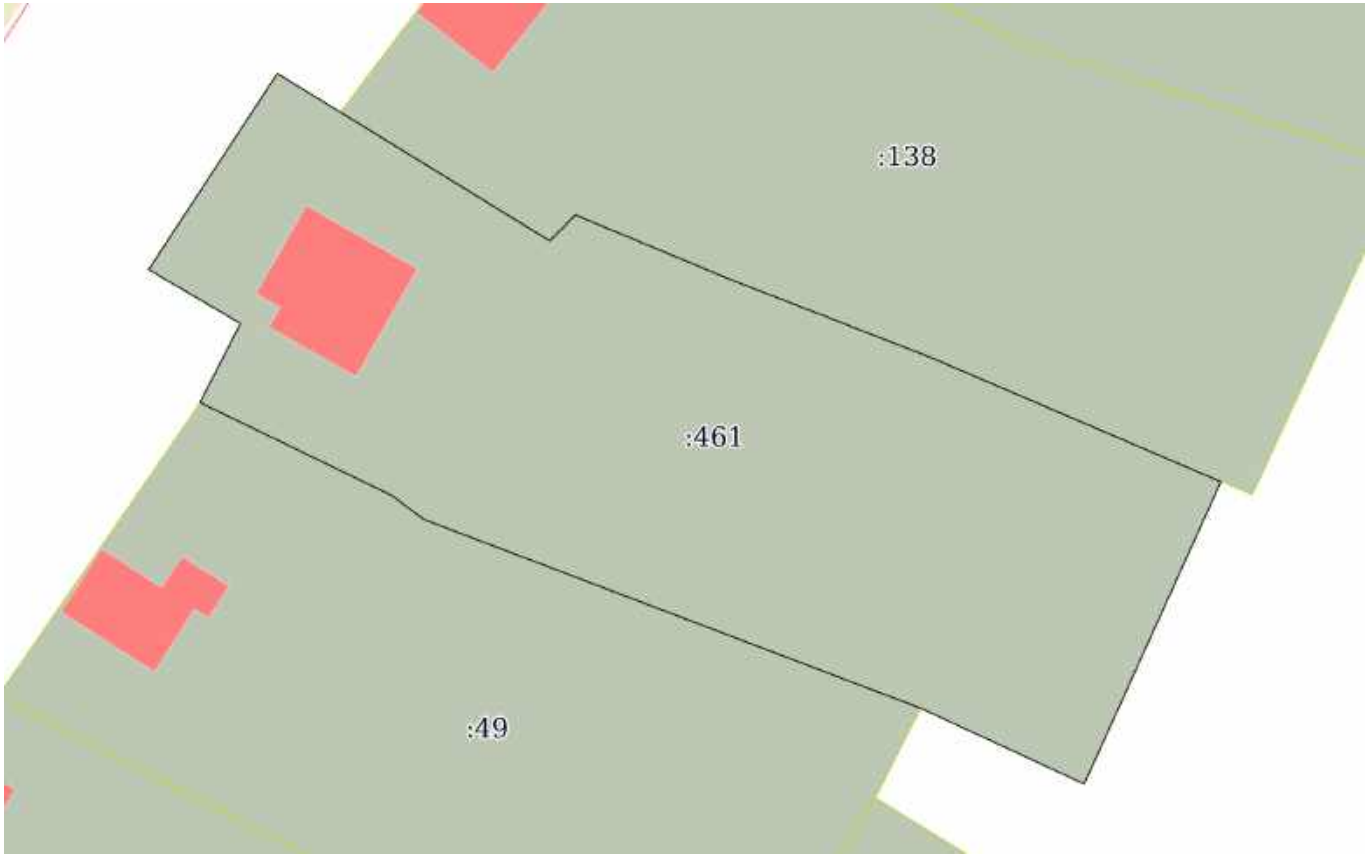

Масштаб 1:500	Условные обозначения:		

полное наименование должности		инициалы, фамилия

ДОКУМЕНТ ПОДПИСАН
ЭЛЕКТРОННОЙ ПОДПИСЬЮ
Сертификат: 0091AAF5A599507BC7E6D39D2DFA052F9A
Владелец: ФЕДЕРАЛЬНАЯ СЛУЖБА ГОСУДАРСТВЕННОЙ РЕГИСТРАЦИИ, КАДАСТРА И КАРТОГРАФИИ
Действителен: с 16.09.2025 по 10.12.2026

Выписка из Единого государственного реестра недвижимости об объекте недвижимости

Описание местоположения земельного участка

Земельный участок
вид объекта недвижимости

Лист № 1 раздела 3.1	Всего листов раздела 3.1: 1	Всего разделов: 5	Всего листов выписки: 10

23.01.2026г. № КУВИ-001/2026-6983854	
Кадастровый номер:	55:14:300208:461

Описание местоположения границ земельного участка

№ п/п	Номер точки		Дирекционный угол	Горизонтальное проложение, м	Описание закрепления на местности	Кадастровые номера смежных участков	Сведения об адресах правообладателей смежных земельных участков
	начальная	конечная					
1	2	3	4	5	6	7	8
1	1.1.1	1.1.2	27°4.9`	5.95	данные отсутствуют	данные отсутствуют	данные отсутствуют
2	1.1.2	1.1.3	300°28.9`	7.14	данные отсутствуют	данные отсутствуют	данные отсутствуют
3	1.1.3	1.1.4	33°17.1`	15.71	данные отсутствуют	данные отсутствуют	данные отсутствуют
4	1.1.4	1.1.5	121°26.5`	4.95	данные отсутствуют	данные отсутствуют	данные отсутствуют
5	1.1.5	1.1.6	121°34.7`	16.48	данные отсутствуют	55:14:300208:138	Омская обл., Муромцевский район, с. Мыс, ул. Заречная, дом №41
6	1.1.6	1.1.7	44°40.1`	2.45	данные отсутствуют	55:14:300208:138	Омская обл., Муромцевский район, с. Мыс, ул. Заречная, дом №41
7	1.1.7	1.1.8	112°38.4`	10.91	данные отсутствуют	55:14:300208:138	Омская обл., Муромцевский район, с. Мыс, ул. Заречная, дом №41
8	1.1.8	1.1.9	111°17.9`	14.81	данные отсутствуют	55:14:300208:138	Омская обл., Муромцевский район, с. Мыс, ул. Заречная, дом №41
9	1.1.9	1.1.10	113°11.9`	21.1	данные отсутствуют	55:14:300208:138	Омская обл., Муромцевский район, с. Мыс, ул. Заречная, дом №41
10	1.1.10	1.1.11	204°19.7`	22.23	данные отсутствуют	данные отсутствуют	данные отсутствуют
11	1.1.11	1.1.12	294°51.9`	12.06	данные отсутствуют	данные отсутствуют	данные отсутствуют
12	1.1.12	1.1.13	290°48.6`	35.63	данные отсутствуют	55:14:300208:49	644027, обл. Омская, г. Омск, ул. Пархоменко, д. 3, кв. 1А
13	1.1.13	1.1.14	306°37.0`	2.72	данные отсутствуют	55:14:300208:49	644027, обл. Омская, г. Омск, ул. Пархоменко, д. 3, кв. 1А
14	1.1.14	1.1.1	295°51.8`	14.26	данные отсутствуют	55:14:300208:49	644027, обл. Омская, г. Омск, ул. Пархоменко, д. 3, кв. 1А

ДОКУМЕНТ ПОДПИСАН
ЭЛЕКТРОННОЙ ПОДПИСЬЮ
Сертификат: 0091AAF5A599507BC7E6D39D2DFA052F9A
Владелец: ФЕДЕРАЛЬНАЯ СЛУЖБА ГОСУДАРСТВЕННОЙ РЕГИСТРАЦИИ, КАДАСТРА И КАРТОГРАФИИ
Действителен: с 16.09.2025 по 10.12.2026

полное наименование должности		инициалы, фамилия

Выписка из Единого государственного реестра недвижимости об объекте недвижимости

Описание местоположения земельного участка

Земельный участок
вид объекта недвижимости

Лист № 1 раздела 3.2	Всего листов раздела 3.2: 1	Всего разделов: 5	Всего листов выписки: 10

23.01.2026г. № КУВИ-001/2026-6983854	
Кадастровый номер:	55:14:300208:461

Сведения о характерных точках границы земельного участка

Система координат МСК-55, зона 2

Номер точки	Координаты, м		Описание закрепления на местности	Средняя квадратичная погрешность определения координат характерных точек границ земельного участка, м
	X	Y		
1	2	3	4	5
1	640302.52	2283915.59	-	0.1
2	640307.82	2283918.3	-	0.1
3	640311.44	2283912.15	-	0.1
4	640324.57	2283920.77	-	0.1
5	640321.99	2283924.99	-	0.1
6	640313.36	2283939.03	-	0.1
7	640315.1	2283940.75	-	0.1
8	640310.9	2283950.82	-	0.1
9	640305.52	2283964.62	-	0.1
10	640297.21	2283984.01	-	0.1
11	640276.95	2283974.85	-	0.1
12	640282.02	2283963.91	-	0.1
13	640294.68	2283930.6	-	0.1
14	640296.3	2283928.42	-	0.1
1	640302.52	2283915.59	-	0.1

ДОКУМЕНТ ПОДПИСАН
ЭЛЕКТРОННОЙ ПОДПИСЬЮ
Сертификат: 0091AAF5A599507BC7E6D39D2DFA052F9A
Владелец: ФЕДЕРАЛЬНАЯ СЛУЖБА ГОСУДАРСТВЕННОЙ РЕГИСТРАЦИИ, КАДАСТРА И КАРТОГРАФИИ
Действителен: с 16.09.2025 по 10.12.2026

полное наименование должности		инициалы, фамилия

Финансовый управляющий Иванова Юлия Владимировна
Член Ассоциация арбитражных управляющих саморегулируемая организация «Центральное агентство арбитражных управляющих»
(ИНН 7731024000, ОГРН 1107799028523)
Место нахождения: 119017, г. Москва, пер. 1-й Казачий, д. 8, стр. 1, оф. 2).

454006, Челябинская обл., г. Челябинск, а\я 615, эл. почта: ivanovafy@mail.ru

ПОЛОЖЕНИЕ
о порядке, сроках и условиях продажи имущества должника

1. Общие положения

1.1. Настоящее Положение определяет порядок и условия продажи имущества Постоваловой Елены Леонидовны (далее - Должник) в соответствии с Гражданским кодексом РФ, Федеральным законом «О несостоятельности (банкротстве)» №127-ФЗ (далее – Закон о банкротстве).

1.2. Организация, проведение торгов осуществляется финансовым управляющим Должника Ивановой Юлией Владимировной (далее – Организатор торгов), действующий на основании Решения Арбитражного суда Омской области 02.12.2025 А46-19461/2025.

1.3. Оценка имущества должника осуществлена в порядке, установленном ст. 130 Закон о банкротстве.

1.4. Продажа имущества Должника осуществляется на электронной торговой площадке, аккредитованной при саморегулируемой организации арбитражных управляющих, членом которой является финансовый управляющий. (далее – Электронная площадка) в соответствии со ст. ст. 110, 139 Закона о банкротстве.

1.5. К продаже предлагается следующее имущество:
2/6 ДОЛИ ЖИЛОГО ДОМА, ПЛОЩАДЬЮ: 46.3 КВ.М., КАДАСТРОВЫЙ НОМЕР: 55:14:300208:1146, НА 2/6 ДОЛИ ЗЕМЕЛЬНОГО УЧАСТКА, ПЛОЩАДЬЮ: 1500 +/- 13.55 КВ.М., КАДАСТРОВЫЙ НОМЕР: 55:14:300208:461, АДРЕС: ОМСКАЯ ОБЛАСТЬ, М.Р-Н МУРОМЦЕВСКИЙ, Г.П. МУРОМЦЕВСКОЕ, РП МУРОМЦЕВО, УЛ. ПЕРВОМАЙСКАЯ, Д. 123.

1.6. Начальная цена имущества должника определена в размере 272 000 (двести семьдесят две тысяч) рублей 00 коп. Победителем торгов признается лицо, предложившее наиболее высокую цену за лот.

1.7. Имущество, выставляемое на торги, принадлежит Постоваловой Елене Леонидовне на праве общей долевой собственности. В соответствии с действующим законодательством остальные участники долевой собственности имеют преимущественное право покупки продаваемой доли по цене равной начальной цене на торгах.

1.8. При наличии согласия участника (участников) долевой собственности конкурсный управляющий заключает договор купли-продажи с соответствующим участником (участниками) долевой собственности. При неполучении согласия в течение месячного срока доля в праве общей собственности, принадлежащая должнику, продается с торгов. При этом правило о преимущественном праве покупки участников долевой собственности не применяется в этом случае, а также при продаже с повторных торгов и продаже посредством публичного предложения.

2. Порядок проведения торгов

Первые торги

2.1. Организатор торгов публикует Информационное сообщение о проведении торгов в соответствии с Законом о банкротстве (на Электронной площадке, на сайте Единого государственного реестра сведений о банкротстве).

2.2. Дата проведения торгов определяется согласно Информационному сообщению о проведении торгов.

2.3. К участию в торгах допускаются любые дееспособные физические и юридические лица при условии предоставления претендентами заявки и документов для участия в торгах согласно настоящему Положению.

2.4. Срок представления Заявок на участие в торгах составляет не менее 25 (двадцати пяти) рабочих дней со дня опубликования Сообщения о проведении торгов.

2.5. Заявка на участие в торгах по лоту оформляется в соответствии с регламентом электронной площадки на русском языке и должна содержать указанные в сообщении о проведении торгов следующие сведения:

- наименование, организационно-правовую форму, место нахождения, почтовый адрес заявителя (для юридического лица);
- фамилию, имя, отчество, паспортные данные, сведения о месте жительства заявителя, ИНН (для физического лица/индивидуального предпринимателя);
- номер контактного телефона, адрес электронной почты заявителя.

Заявка на участие в торгах должна содержать также сведения о наличии или об отсутствии заинтересованности заявителя по отношению к Должнику, кредиторам, Организатору торгов и о характере этой заинтересованности, сведения об участии в капитале заявителя Организатора торгов, а также сведения саморегулируемой организации арбитражных управляющих, членом или руководителем которой является Организатор торгов.

2.6. Заявка с прилагаемыми к ней документами для участия в торгах должна быть получена и зарегистрирована Организатором торгов в журнале приема заявок не позднее даты, указанной в Информационном сообщении о проведении торгов.

2.7. Заявки, поступившие после истечения срока приема заявок, указанного в п.2.5., возвращаются претендентам или их полномочным представителям.

2.8. К заявке на участие в торгах должны прилагаться документы, согласно Регламенту электронной площадки и ст. 110 ФЗ «О несостоятельности (банкротстве)».

2.9. Решение Организатора торгов о допуске заявителей к участию в торгах принимается по результатам рассмотрения представленных заявок на участие в торгах и оформляется протоколом об определении участников торгов. К участию в торгах допускаются заявители, представившие заявки на участие в торгах и прилагаемые к ним документы, которые соответствуют требованиям, установленным Законом о банкротстве, Регламентом электронной площадки и сведениям, указанным в сообщении о проведении торгов. Заявители, допущенные к участию в торгах, признаются участниками торгов. Организатор торгов уведомляет всех заявителей о результатах рассмотрения представленных заявок на участие в торгах и признании или непризнании заявителей участниками торгов посредством направления заявителям форме электронного документа копий протокола об определении участников торгов в течение 5 (пяти) дней со дня подписания указанного протокола.

2.10. Размер задатка для участия в торгах устанавливается в размере 10% от начальной цены.

2.11. Аукцион проводится путем повышения начальной цены продажи имущества на «шаг аукциона». Шаг аукциона устанавливается в размере 5% от начальной стоимости.

2.12. Решение Организатора торгов об определении победителя торгов по лоту принимается в день подведения результатов торгов и оформляется протоколом о результатах проведения

торгов. Организатор торгов уведомляет всех участников торгов о результатах проведения торгов посредством направления им в письменной форме или в форме электронного документа копий протокола о результатах торгов в течение 5 (пяти) дней со дня подписания указанного протокола.

2.13. Суммы внесенных заявителями задатков возвращаются всем заявителям, за исключением победителя торгов, в течение 5 (пяти) рабочих дней со дня подписания протокола о результатах проведения торгов.

2.14. В течение 5 (пяти) рабочих дней со дня подписания протокола о результатах проведения торгов или принятия решения о признании торгов несостоявшимися Организатор торгов публикует сообщение о результатах проведения торгов на сайте Единого государственного реестра сведений о банкротстве, электронной площадке. В случае, если торги признаны состоявшимися, в этом информационном сообщении указываются сведения о победителе торгов, в том числе сведения о наличии или об отсутствии заинтересованности победителя торгов по отношению к Должнику, кредиторам, конкурсному управляющему и о характере этой заинтересованности, сведения об участии в капитале победителя торгов финансового управляющего, саморегулируемой организации арбитражных управляющих, членом или руководителем которой является финансовый управляющий, а также сведения о предложенной победителем цене за имущество.

2.15. В течение 5 (Пяти) рабочих дней с даты подписания Протокола о результатах проведения торгов Организатор торгов направляет Победителю торгов Предложение заключить Договор купли- продажи с приложением проекта такого Договора в соответствии с предложением о цене.

2.16. В случае отказа или уклонения победителя торгов от подписания данного договора в течение 5 (Пяти) дней с даты получения указанного предложения финансового управляющего внесенный задаток ему не возвращается, Организатор торгов вправе предложить заключить договор купли-продажи участнику торгов, которым предложена наиболее высокая цена имущества по сравнению с ценой имущества, предложенной другими участниками торгов, за исключением победителя торгов.

2.17. В случае, если не были представлены заявки на участие в торгах по лоту, либо была представлена единственная заявка на участие, Организатор торгов принимает решение о признании торгов несостоявшимися. Единственному участнику предлагается заключить договор купли-продажи по начальной стоимости лота.

2.18. В течение 5 (Пяти) рабочих дней со дня подписания Протокола о результатах проведения торгов или принятия решения о признании торгов несостоявшимися Организатор торгов обязан опубликовать Сообщение о результатах проведения торгов в сети Интернет на официальном сайте ЕФРСБ по адресу: http://bankrot.fedresurs.ru.

Повторные торги

2.19. В случае признания торгов несостоявшимися, а также в случае незаключения договора купли-продажи по результатам торгов Организатор торгов в течение пяти дней после завершения срока, установленного Законом для принятия решений о признании торгов несостоявшимися, для заключения договора купли-продажи по результатам торгов, принимает решение о проведении повторных торгов и об установлении начальной цены продажи. Повторные торги проводятся в порядке, установленном Законом о банкротстве.

2.20. Начальная цена продажи имущества на повторных торгах устанавливается на десять процентов ниже начальной цены продажи имущества, установленной в соответствии с Законом о банкротстве на первоначальных торгах.

2.21. Продажа имущества Должника оформляется договором купли-продажи, который заключает финансовый управляющий с победителем торгов.

Обязательными условиями договора купли-продажи имущества являются:

- сведения об имущества, его составе, характеристиках, описание имущества;
- цена продажи имущества;
- порядок и срок передачи имущества покупателю;
- сведения о наличии или об отсутствии обременении в отношении имущества, в том числе публичного сервитута;
- иные предусмотренные законодательством Российской Федерации условия.

При продаже имущества оплата в соответствии с договором купли-продажи должна быть осуществлена покупателем в течение 30 (тридцати) календарных дней со дня подписания этого договора.

Передача имущества Организатором торгов и принятие его покупателем осуществляются по передаточному акту, подписываемому сторонами и оформляемому в соответствии с законодательством Российской Федерации. Передача имущества осуществляется после полной оплаты. Денежные средства, вырученные от продажи имущества, включаются в конкурсную массу Должника.

2.22. В течение 5 (Пяти) рабочих дней со дня подписания Протокола о результатах проведения повторных торгов или принятия решения о признании торгов несостоявшимися Организатор торгов обязан опубликовать Сообщение о результатах проведения торгов в сети Интернет на официальном сайте ЕФРСБ по адресу: http://bankrot.fedresurs.ru.

Торги посредством публичного предложения

2.23. В случае если повторные торги по продаже имущества Должника признаны несостоявшимися или договор купли-продажи не был заключен с их единственным участником, а также в случае незаключения договора купли-продажи по результатам повторных торгов продаваемое на торгах имущество Должника подлежит продаже посредством публичного предложения.

2.24. Начальная цена продажи имущества устанавливается в размере начальной цены, указанной в сообщении о продаже имущества Должника на повторных торгах.

2.25. Величина снижения начальной цены продажи имущества - т.е. величина, на которую начальная цена последовательно, в установленные сроки подлежит снижению, составляет 10 % (десять процентов) от начальной продажной цены на повторных торгах.

Срок, по истечении которого, последовательно, снижается начальная цена составляет 5 (пять) рабочих дней, что является одним периодом проведения торгов.

Цена отсечения составляет 60 (шестьдесят) процентов от начальной цены продажи имущества, установленной для реализации имущества должника путем публичного предложения.

2.26. Для участия в торгах, посредством публичного предложения, претендент подает заявку с приложением документов согласно сообщению о продаже имущества Должника, а также оплачивает задаток в размере 10% от начальной стоимости Лота. Задаток должен быть зачислен на расчетный счет, указанный в сообщении о продаже имущества посредством публичного предложения, до окончания действия определенного периода торгов посредством публичного предложения.

2.27. Право приобретения имущества Должника принадлежит участнику торгов по продаже имущества Должника посредством публичного предложения, который представил в установленный срок заявку на участие в торгах, содержащую предложение о цене имущества Должника, которая не ниже начальной цены продажи имущества Должника, установленной для определенного периода проведения торгов, при отсутствии предложений других участников торгов по продаже имущества Должника посредством публичного предложения.

2.28. В случае если несколько участников торгов по продаже имущества Должника посредством публичного предложения представили в установленный срок заявки,

содержащие различные предложения о цене имущества Должника, но не ниже начальной цены продажи имущества Должника, установленной для определенного периода проведения торгов, право приобретения имущества Должника принадлежит участнику торгов, предложившему максимальную цену за это имущество.

2.29. В случае, если несколько участников торгов по продаже имущества Должника посредством публичного предложения представили в установленный срок заявки, содержащие равные предложения о цене имущества Должника, но не ниже начальной цены продажи имущества Должника, установленной для определенного периода проведения торгов, право приобретения имущества Должника принадлежит участнику торгов, который первым представил в установленный срок заявку на участие в торгах по продаже имущества Должника посредством публичного предложения.

2.30. С даты определения победителя торгов по продаже Имущества Должника посредством публичного предложения прием заявок прекращается.

2.31. Если в указанный в информационном Сообщении срок для приема Предложений о приобретении имущества должника ни одно Предложение не было зарегистрировано, реализация имущества должника путем публичного предложения признается несостоявшейся, что фиксируется в Протоколе об итогах реализации имущества должника путем публичного предложения.

2.32. В случае, если по истечении 4 (четырех) рабочих дней после установления минимальной цены предложения (цены отсечения), не было представлено ни одной Заявки на участие в торгах, Организатор торгов принимает решение о признании торгов по продаже имущества должника путем публичного предложения несостоявшимися. Продажа прекращается, и финансовым управляющим в течение 5 (пяти) дней имущество предлагается кредиторам.

2.33. В течение 30 (тридцати) рабочих дней со дня направления предложения финансового управляющего в адрес кредиторов о принятии имущества в качестве отступного, если от кредиторов не поступило согласия/несогласия в принятии имущества, оно передается должнику по акту приема-передачи, как нереализованное.

3. Заключительные положения.

3.1. В соответствии с п. 1 ст. 213.26 Федерального закона РФ от 26.10.2002 г. № 127-ФЗ «О несостоятельности (банкротстве)» настоящее Положение подлежит утверждению собранием кредиторов Должника.

3.2. В случае утверждения настоящего Положения собранием кредиторов Должника, финансовый управляющий обязан в течение 10 (десяти) рабочих дней со дня проведения собрания кредиторов начать реализацию имущества Должника.

3.3. Изменения в настоящее Положение могут быть внесены в порядке, установленном действующим законодательством.

3.4. Вопросы, неурегулированные настоящим Положением, регулируются действующим законодательством РФ.

Финансовый управляющий
Иванова Ю.В.



Финансовый управляющий Иванова Юлия Владимировна
Член Ассоциация арбитражных управляющих саморегулируемая организация «Центральное агентство арбитражных управляющих»
(ИНН 7731024000, ОГРН 1107799028523)
Место нахождения: 119017, г. Москва, пер. 1-й Казачий, д. 8, стр. 1, оф. 2).

454006, Челябинская обл., г. Челябинск, а\я 615, эл. почта: ivanovafy@mail.ru

Решение
об оценке имущества должника

г. Челябинск «25» мая 2026 г.

Решением Арбитражного суда Омской области 02.12.2025 А46-19461/2025 Елена Леонидовна Постовалова (Иванова, 15.06.1982, дер. Вятка Муромцевского р-на Омской обл. , СНИЛС 121-128-245-99, ИНН 552202221379, 646432, Омская обл., Муромцевский р-н, рп Муромцево, ул. Комсомольская, д. 70, кв. 2) признан несостоятельным (банкротом), в отношении него введена процедура реализации имущества. Финансовым управляющим утверждена Иванова Юлия Владимировна (ИНН 741113761845, СНИЛС 148-360-587 82) — член Ассоциации Саморегулируемая организация арбитражных управляющих «Центральное агентство арбитражных управляющих» (ОГРН 1107799028523, ИНН 7731024000, 119017, г. Москва, пер. 1-й Казачий, д. 8, стр. 1, оф. 2). Адрес для корреспонденции: 454006, г. Челябинск, а/я 615, ivanovafy@mail.ru. Реестр требований кредиторов будет закрыт по истечении 2 месяцев с даты публикации сообщения в газете "КоммерсантЪ".

В ходе проведения описи имущества установлено наличие у Должника следующего имущества, составляющего конкурсную массу:

- **2/6 ДОЛИ ЖИЛОГО ДОМА, ПЛОЩАДЬЮ: 46.3 КВ.М., КАДАСТРОВЫЙ НОМЕР: 55:14:300208:1146, НА 2/6 ДОЛИ ЗЕМЕЛЬНОГО УЧАСТКА, ПЛОЩАДЬЮ: 1500 +/- 13.55 КВ.М., КАДАСТРОВЫЙ НОМЕР: 55:14:300208:461, АДРЕС: ОМСКАЯ ОБЛАСТЬ, М.Р-Н МУРОМЦЕВСКИЙ, Г.П. МУРОМЦЕВСКОЕ, РП МУРОМЦЕВО, УЛ. ПЕРВОМАЙСКАЯ, Д. 123.**

В соответствии с п. 2 ст. 213.26 Федерального закона от 26.10.2002 № 127-ФЗ «О несостоятельности (банкротстве)» (далее – Закон о банкротстве) оценка имущества гражданина, которое включено в конкурсную массу в соответствии с настоящим Федеральным законом, проводится финансовым управляющим самостоятельно, о чем финансовым управляющим принимается решение в письменной форме. Проведенная оценка может быть оспорена гражданином, кредиторами, уполномоченным органом в деле о банкротстве гражданина.

Оценка рыночной стоимости имущества должника проводится в целях определения начальной цены продажи имущества в процедуре реализации имущества, для предоставления в деле о банкротстве гражданина в суд, гражданину, кредиторам, уполномоченным органам.

В соответствии со ст. 14 Федерального закона от 29.07.1998 № 135-ФЗ «Об оценочной деятельности в Российской Федерации» оценщик имеет право применять самостоятельно методы проведения оценки объекта оценки в соответствии со стандартами оценки. Основными подходами, используемыми при проведении оценки, являются сравнительный, доходный и затратный подходы. Финансовый управляющий считает целесообразным отказаться от применения затратного и доходного подхода по причине отсутствия у финансового управляющего обоснованной и надежной информации о будущих доходах и расходах, связанных с оцениваемыми объектами, а также в связи с наличием достаточного количества объектов-аналогов на рынке для расчета сравнительным подходом.

Сравнительный подход служит для оценки рыночной стоимости объекта исходя из методов оценки, основанных на получении стоимости объекта оценки путем сравнения оцениваемого объекта с объектами-аналогами которые были проданы или предложены в продажу. В связи с данными обстоятельствами Финансовый̆ управляющий̆ принимает решение о проведении оценки в отношении следующего объекта:

Объект оценки:

2/6 ДОЛИ ЖИЛОГО ДОМА, ПЛОЩАДЬЮ: 46.3 КВ.М., КАДАСТРОВЫЙ НОМЕР: 55:14:300208:1146, НА 2/6 ДОЛИ ЗЕМЕЛЬНОГО УЧАСТКА, ПЛОЩАДЬЮ: 1500 +/- 13.55 КВ.М., КАДАСТРОВЫЙ НОМЕР: 55:14:300208:461, АДРЕС: ОМСКАЯ ОБЛАСТЬ, М.Р-Н МУРОМЦЕВСКИЙ, Г.П. МУРОМЦЕВСКОЕ, РП МУРОМЦЕВО, УЛ. ПЕРВОМАЙСКАЯ, Д. 123

Иные характеристики и пояснения:

Настоящая оценка проведена финансовым управляющим на основании полученных от Должника документов по объекту оценки.

Цель оценки: определение начальной цены продажи (реализации) имущества гражданина, признанного несостоятельным (банкротом).

Подходы и методология при проведении настоящей оценки:

За основу настоящей оценки взяты отдельные методы сравнительного подхода при проведении оценки. Сравнительный подход основан на получении стоимости объекта оценки путем сравнения оцениваемого объекта с объектами-аналогами. В рамках проведения настоящей оценки сравнительным подходом применяются методы, основанные на прямом сопоставлении оцениваемого объекта и объектов-аналогов.

Для определения цены объекта оценки финансовым управляющим использовались документы и сведения, полученные от должника, сведения о стоимости объектов-аналогов, полученные в сети «Интернет» (информация с сайта: https://www.avito.ru/). Анализ фактических данных о ценах сделок и предложений с объектами- аналогами для объекта оценки. В ходе исследования рынка был проведен мониторинг цен предложений объектов-аналогов в Омской области, в регионе присутствия объекта оценки В ходе мониторинга были отобраны наиболее близкие к объекту оценки аналоги; сведения по данным объектам приведены ниже.

(дата формирования 25.05.2026 г.)
https://www.avito.ru/omskaya_oblast_muromtsevo/doma_dachi_kottedzhi/dom_477_m_na_uchastke_17_sot._4591912672?context=H4sIAAAAAAAA_wE_AMD_YToyOntzOjEzOiJsb2NhbFByaW9yaXR5IjtiOjA7czoxOiJ4IjtzOjE2OiJKR2cycmxIT1FhczJrcUdBIjt9Drpyvz8AAAA

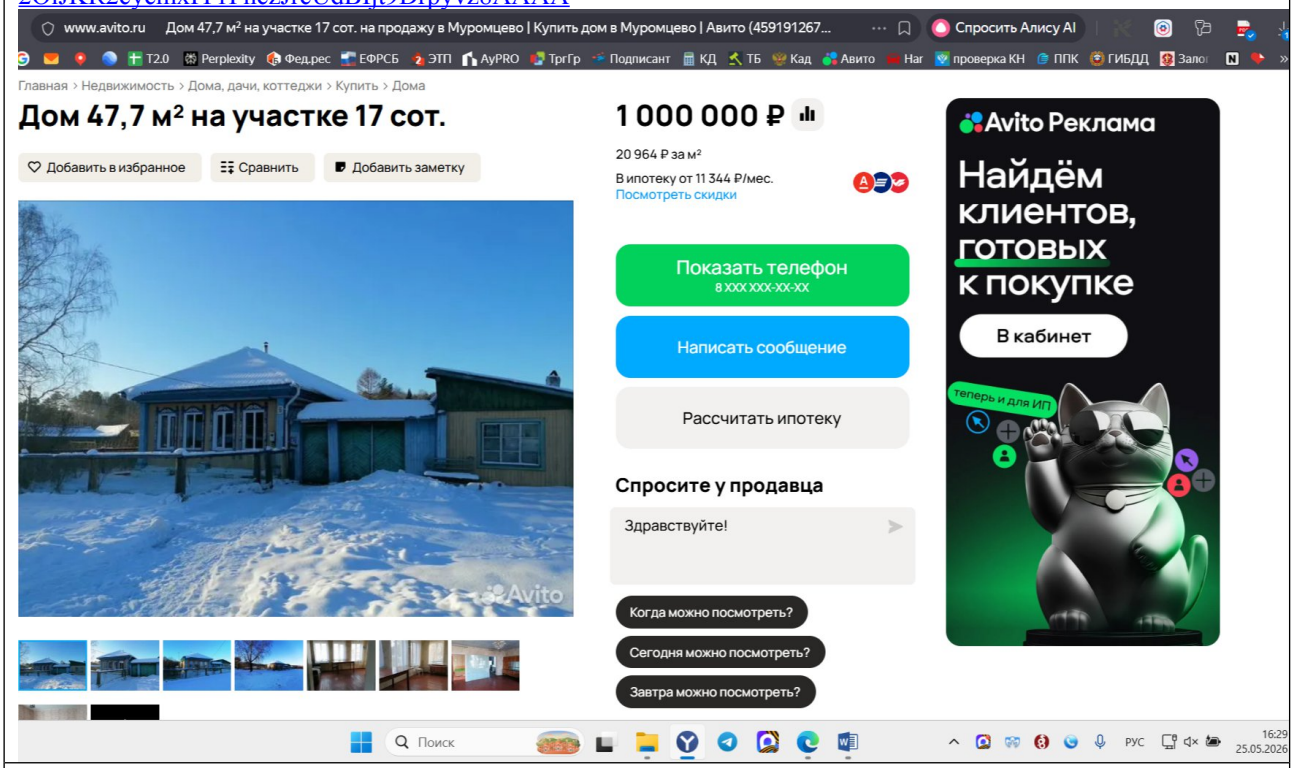

(дата формирования 25.05.2026 г.)
https://www.avito.ru/omskaya_oblast_muromtsevo/doma_dachi_kottedzhi/dom_28_m_na_uchastke_10_sot._7936095300?context=H4sIAAAAAAAA_wE_AMD_YToyOntzOjEzOiJsb2NhbFByaW9yaXR5IjtiOjA7czoxOiJ4IjtzOjE2OiJKR2cycmxIT1FhczJrcUdBIjt9Drpyvz8AAAA

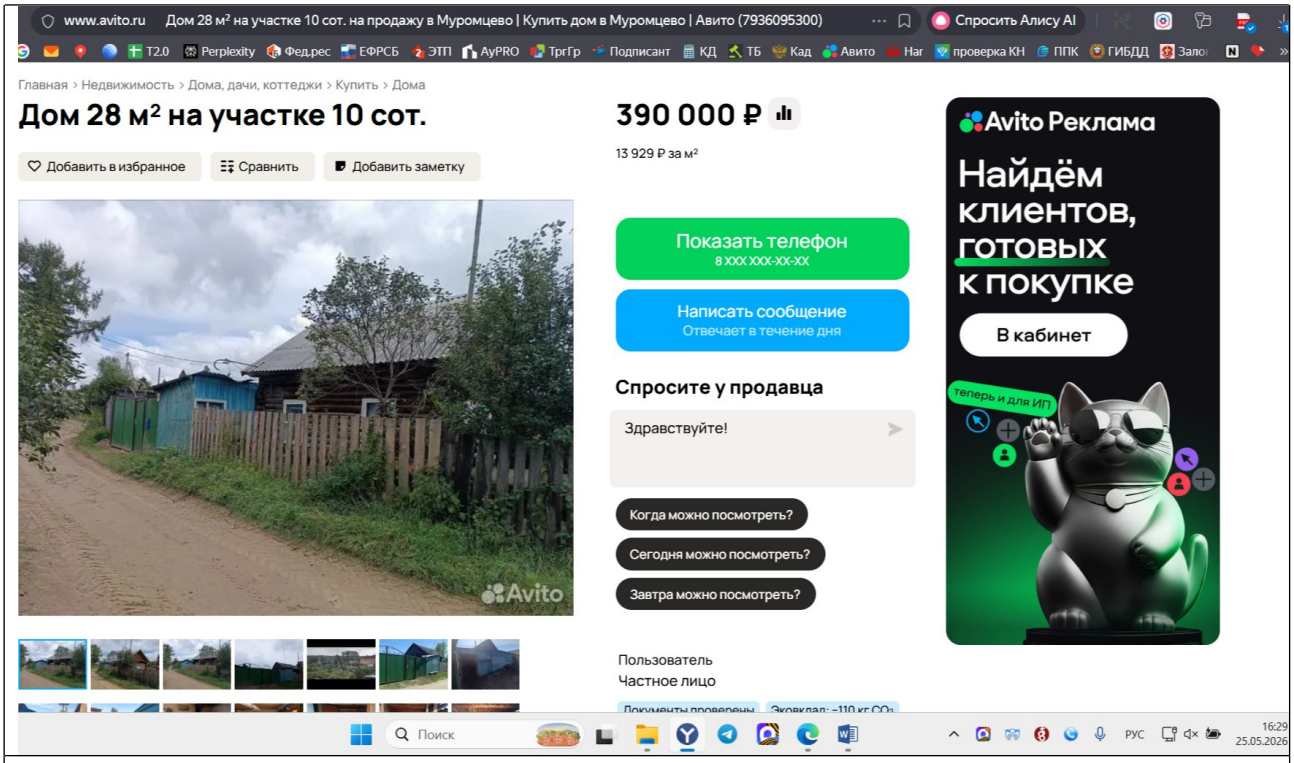

(дата формирования 25.05.2026 г.)
https://www.avito.ru/omskaya_oblast_muromtsevo/doma_dachi_kottedzhi/dom_30_m_na_uchastke_11_sot._7464688367?context=H4sIAAAAAAAA_wE_AMD_YToyOntzOjEzOiJsb2NhbFByaW9yaXR5IjtiOjA7czoxOiJ4IjtzOjE2OiJKR2cycmxIT1FhczJrcUdBIjt9Drpyvz8AAAA

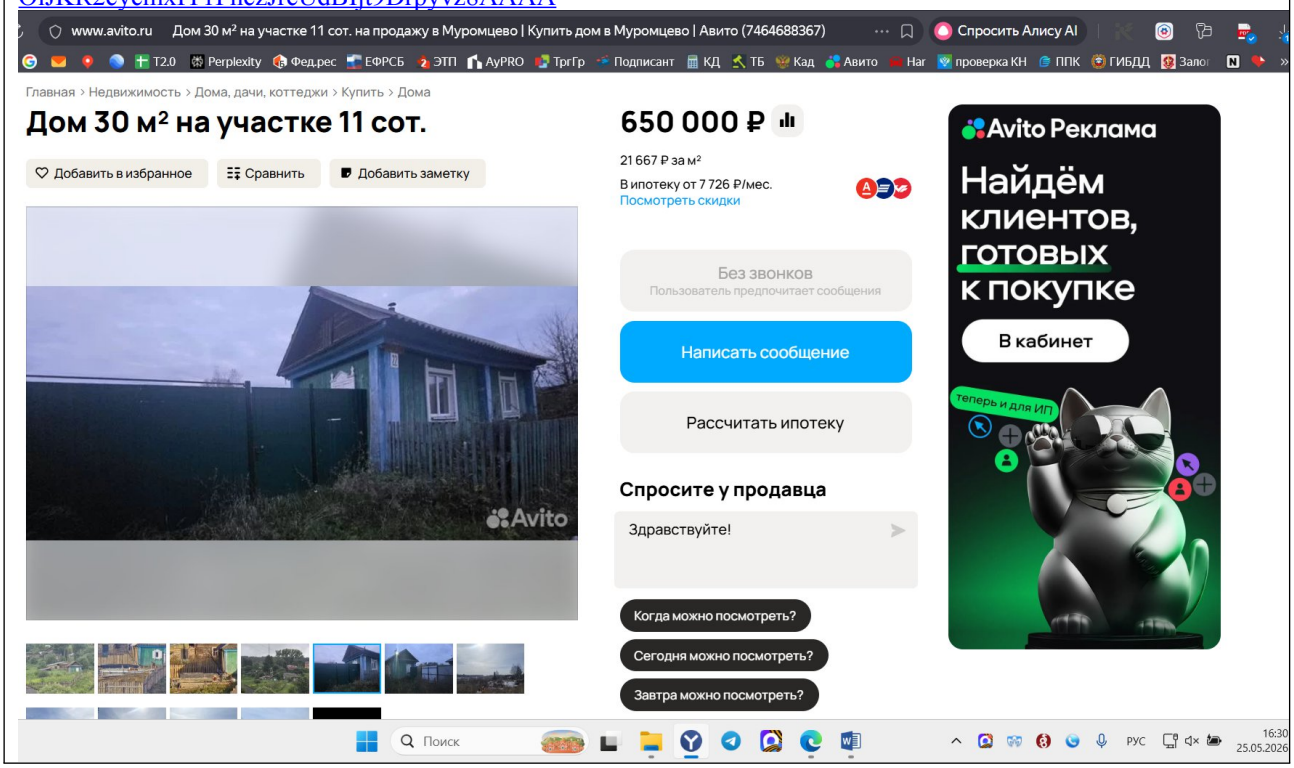

(дата формирования 25.05.2026 г.)
https://www.avito.ru/omskaya_oblast_muromtsevo/doma_dachi_kottedzhi/dom_256_m_na_uchastke_143_sot._7477588492?context=H4sIAAAAAAAA_wE_AMD_YToyOntzOjEzOiJsb2NhbFByaW9yaXR5IjtiOjA7czoxOiJ4IjtzOjE2OiJYVGFxMWl0a2Yyd0ZqUzZVIjt9OTOstD8AAAA

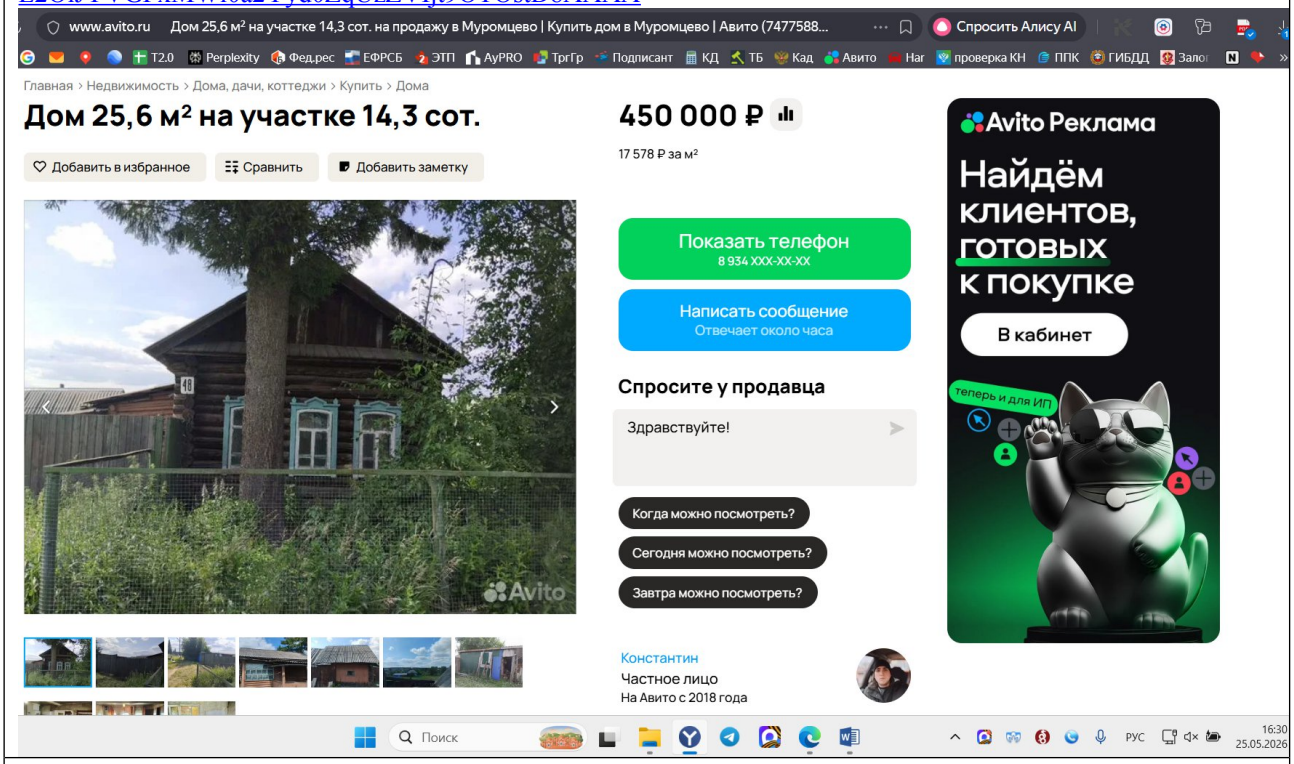

Средняя стоимость кв.м.: (20 964 + 13 929 + 21 667 + 17 578)/4 = 18 534,5 руб.
Стоимость дома: 46.3*18 534,5 = 858 147,35 руб.
Стоимость 2/6 доли: 858 147,35 : 6 * 2 = 286 049,1 руб.
Стоимость с учетом корр. на торг: 286 049,1 – 5% = 271 746,65 ≈ 272 000 руб.

Учитывая выше произведенные расчеты рыночной стоимости земельного участка, а также исходя положения п. 7.1. ст. 110 Закона о банкротстве в качестве начальной цены продажи (реализации) объекта оценки финансовый управляющий считает необходимым установить цену **272 000 (двести семьдесят две тысяч) рублей.**

Финансовый управляющий **Иванова Ю.В.**