

Филиал публично-правовой компании "Роскадастр" по Московской области

полное наименование органа регистрации прав


Выписка из Единого государственного реестра недвижимости об объекте недвижимости

Сведения о характеристиках объекта недвижимости

На основании запроса от 25.08.2025, поступившего на рассмотрение 25.08.2025, сообщаем, что согласно записям Единого государственного реестра недвижимости:

Раздел 1 Лист 1

Земельный участок			
вид объекта недвижимости			
Лист № 1 раздела 1	Всего листов раздела 1: 5	Всего разделов: 8	Всего листов выписки: 29
26.08.2025г. № КУВИ-001/2025-162336165			
Кадастровый номер:	50:09:0060126:907		
Номер кадастрового квартала:	50:09:0060126		
Дата присвоения кадастрового номера:	09.08.2017		
Ранее присвоенный государственный учетный номер:	данные отсутствуют		
Местоположение:	Московская область, р-н Солнечногорский, д Кочугино, с.п. Пешковское		
Площадь:	6722 +/- 144		
Кадастровая стоимость, руб.:	10479127.46		
Кадастровые номера расположенных в пределах земельного участка объектов недвижимости:	данные отсутствуют		
Кадастровые номера объектов недвижимости, из которых образован объект недвижимости:	50:09:0060126:874		
Кадастровые номера образованных объектов недвижимости:	данные отсутствуют		
Категория земель:	Земли промышленности, энергетики, транспорта, связи, радиовещания, телевидения, информатики, земли для обеспечения космической деятельности, земли обороны, безопасности и земли иного специального назначения		
Виды разрешенного использования:	для размещения производственных и административных зданий, строений, сооружений и обслуживающих их объектов		
Сведения о кадастровом инженере:	Беспалов Максим Александрович, дата завершения кадастровых работ: 02.08.2017		
Сведения о лесах, водных объектах и об иных природных объектах, расположенных в пределах земельного участка:	данные отсутствуют		

полное наименование должности		ДОКУМЕНТ ПОДПИСАН ЭЛЕКТРОННОЙ ПОДПИСЬЮ	инициалы, фамилия
	Сертификат: 009F0BDC181A023B64597F1E2579BEFB50		
	Владелец: ФЕДЕРАЛЬНАЯ СЛУЖБА ГОСУДАРСТВЕННОЙ РЕГИСТРАЦИИ, КАДАСТРА И КАРТОГРАФИИ Действителен: с 02.08.2024 по 26.10.2025		

Земельный участок			
вид объекта недвижимости			
Лист № 2 раздела 1	Всего листов раздела 1: 5	Всего разделов: 8	Всего листов выписки: 29
26.08.2025г. № КУВИ-001/2025-162336165			
Кадастровый номер:		50:09:0060126:907	
Сведения о том, что земельный участок полностью расположен в границах зоны с особыми условиями использования территории, территории объекта культурного наследия, публичного сервитута:		<p>Земельный участок полностью расположен в границах зоны с реестровым номером 50:09-6.626 от 18.08.2022, ограничение использования земельного участка в пределах зоны: Согласно решению Управления Роспотребнадзора по Московской области от 25.10.2021 № 349-03 «Об установлении санитарно-защитной зоны проектируемого мясоперерабатывающего предприятия по производству мясных полуфабрикатов ИП Докторовича Бориса Леонидовича, расположенного по адресу: Московская область, р-н Солнечногорский, с/п Пешковское, д. Кочугино на земельном участке с кадастровым номером 50:09:0060126:1121 установлены ограничения использования земельных участков в границах указанной санитарно-защитной зоны в целях:</p> <p>2.1. размещения жилой застройки, объектов образовательного и медицинского назначения, спортивных сооружений открытого типа, организаций отдыха детей и их оздоровления, зон рекреационного назначения и для ведения садоводства;</p> <p>2.2. размещения объектов для производства и хранения лекарственных средств, объектов пищевых отраслей промышленности, оптовых складов продовольственного сырья и пищевой продукции, комплексов водопроводных сооружений для подготовки и хранения питьевой воды, использования земельных участков в целях производства, хранения и переработки сельскохозяйственной продукции, предназначенной для дальнейшего использования в качестве пищевой продукции (за исключением з.у. с к.и. 50:09:00601 26 :1551 - для размещения производственных и административных зданий, строений, сооружений и обслуживающих их объектов, правообладателем участка является ИП Конева Екатерина Павловна, планируется размещение скважины для обеспечения водой близлежащих земельных участков; з.у. с к.и. 50:09:0020328: 1407, 50:09:0020328:255, 50:09:0060126: 1 для сельскохозяйственного производства (по факту свободные территории) , в части возможности использования в целях размещения комплексов водопроводных сооружений для подготовки и хранения питьевой воды, использования земельных участков в целях производства, хранения и переработки сельскохозяйственной продукции, предназначенной для дальнейшего использования в качестве пищевой продукции)., вид/наименование: Санитарно-защитная зоны проектируемого мясоперерабатывающего предприятия по производству мясных полуфабрикатов ИП Докторовича Бориса Леонидовича, расположенного по адресу: Московская область, р-н Солнечногорский, с/п Пешковское, д. Кочугино, тип: Санитарно-защитная зона предприятий, сооружений и иных объектов, дата решения: 25.10.2021, номер решения: 349-03, наименование ОГВ/ОМСУ: Управление Федеральной службы по надзору в сфере защиты прав потребителей и благополучия человека по Московской области, источник официального опубликования: Публикация на сайте Управления Роспотребнадзора по Московской области https://50.rospotrebnadzor.ru/ от 13.01.22</p>	
Сведения о том, что земельный участок расположен в границах особой экономической зоны, территории опережающего развития, зоны территориального развития в Российской Федерации, игорной зоны:		данные отсутствуют	

полное наименование должности	 ДОКУМЕНТ ПОДПИСАН ЭЛЕКТРОННОЙ ПОДПИСЬЮ Сертификат: 009F0BDC181A023B64597F1E2579BEFB50 Владелец: ФЕДЕРАЛЬНАЯ СЛУЖБА ГОСУДАРСТВЕННОЙ РЕГИСТРАЦИИ, КАДАСТРА И КАРТОГРАФИИ Действителен: с 02.08.2024 по 26.10.2025	инициалы, фамилия

Земельный участок			
вид объекта недвижимости			
Лист № 3 раздела 1	Всего листов раздела 1: 5	Всего разделов: 8	Всего листов выписки: 29
26.08.2025г. № КУВИ-001/2025-162336165			
Кадастровый номер:		50:09:0060126:907	
Сведения о том, что земельный участок расположен в границах особо охраняемой природной территории, Байкальской природной территории и ее экологических зон, лесопарковом зеленом поясе, охотничьего угодья, лесничества:		данные отсутствуют	
Сведения о расположении земельного участка и (или) расположенного на нем объекта недвижимости в границах территории, в отношении которой принято решение о резервировании земель для государственных или муниципальных нужд:		данные отсутствуют	
Сведения о результатах проведения государственного земельного надзора:		данные отсутствуют	
Сведения о расположении земельного участка в границах территории, в отношении которой утвержден проект межевания территории:		данные отсутствуют	
Условный номер земельного участка:		данные отсутствуют	
Сведения о принятии акта и (или) заключении договора, предусматривающих предоставление в соответствии с земельным законодательством исполнительным органом государственным органом власти или органом местного самоуправления, находящегося в государственной или муниципальной собственности земельного участка для строительства наемного дома социального использования или наемного дома коммерческого использования:		данные отсутствуют	
Сведения о том, что земельный участок или земельные участки образованы на основании решения об изъятии земельного участка и (или) расположенного на нем объекта недвижимости для государственных или муниципальных нужд:		данные отсутствуют	
Сведения о том, что земельный участок образован из земель или земельного участка, государственная собственность на которые не разграничена:		данные отсутствуют	
Сведения о наличии земельного спора о местоположении границ земельных участков:		данные отсутствуют	
Статус записи об объекте недвижимости:		Сведения об объекте недвижимости имеют статус "актуальные"	
Особые отметки:		Посредством данного земельного участка обеспечен доступ к земельному участку (земельным участкам) с кадастровым номером (кадастровыми номерами): 50:09:0000000:190998,	



ДОКУМЕНТ ПОДПИСАН
ЭЛЕКТРОННОЙ ПОДПИСЬЮ


Сертификат: 009F0BDC181A023B64597F1E2579BEFB50

Владелец: ФЕДЕРАЛЬНАЯ СЛУЖБА ГОСУДАРСТВЕННОЙ
РЕГИСТРАЦИИ, КАДАСТРА И КАРТОГРАФИИ
Действителен: с 02.08.2024 по 26.10.2025

полное наименование должности

инициалы, фамилия

Земельный участок			
вид объекта недвижимости			
Лист № 4 раздела 1	Всего листов раздела 1: 5	Всего разделов: 8	Всего листов выписки: 29
26.08.2025г. № КУВИ-001/2025-162336165			
Кадастровый номер:		50:09:0060126:907	
		<p>50:09:0000000:190999, 50:09:0060126:1061, 50:09:0060126:1556, 50:09:0060126:1557, 50:09:0060126:1558, 50:09:0060126:1559, 50:09:0060126:1560, 50:09:0060126:1561, 50:09:0060126:1603, 50:09:0060126:1805. Сведения об ограничениях права на объект недвижимости, обременениях данного объекта, не зарегистрированных в реестре прав, ограничений прав и обременений недвижимого имущества: вид ограничения (обременения): ограничения прав на земельный участок, предусмотренные статьей 56 Земельного кодекса Российской Федерации; срок действия: с 04.08.2017; реквизиты документа-основания: свидетельство о государственной регистрации права от 29.11.2012 № 50-АД№ 653942 выдан: Управление Федеральной службы государственной регистрации, кадастра и картографии по Московской области. вид ограничения (обременения): ограничения прав на земельный участок, предусмотренные статьей 56 Земельного кодекса Российской Федерации; срок действия: с 04.08.2017; реквизиты документа-основания: письмо Министерства экономического развития РФ от 09.06.2011 № 11882-ИМ/Д23 выдан: Министерства экономического развития РФ. вид ограничения (обременения): ограничения прав на земельный участок, предусмотренные статьей 56 Земельного кодекса Российской Федерации; срок действия: с 04.08.2021; реквизиты документа-основания: решение о согласовании границ охранных зон объектов электросетевого хозяйства от 26.05.2021 № Р-210-67 выдан: Центральное управление Ростехнадзора. вид ограничения (обременения): ограничения прав на земельный участок, предусмотренные статьей 56 Земельного кодекса Российской Федерации; срок действия: с 18.08.2022; реквизиты документа-основания: решение об установлении санитарно-защитной зоны проектируемого мясоперерабатывающего предприятия по производству мясных полуфабрикатов ИП Докторовича Бориса Леонидовича, расположенного по адресу: Московская область, р-н Солнечногорский, с/п Пешковское, д. Кочутино на земельном участке с кадастровым номером 50:09:0060126:1121 от 25.10.2021 № 349-03 выдан: Управление Федеральной службы по надзору в сфере защиты прав потребителей и благополучия человека по Московской области. вид ограничения (обременения): ограничения прав на земельный участок, предусмотренные статьей 56 Земельного кодекса Российской Федерации; срок действия: с 07.11.2023; реквизиты документа-основания: об установлении санитарно-защитной зоны для проектируемого производственно-складского комплекса по адресу: Московская область, г.о. Солнечногорск (ЗУ с КН 50:09:0060126:1602 и КН 50:09:0060126:1603) от 15.03.2023 № 110-03 выдан: Управление Федеральной службы по надзору в сфере защиты прав потребителей и благополучия человека по Московской области.</p>	


полное наименование должности	 ДОКУМЕНТ ПОДПИСАН ЭЛЕКТРОННОЙ ПОДПИСЬЮ Сертификат: 009F0BDC181A023B64597F1E2579BEFB50 Владелец: ФЕДЕРАЛЬНАЯ СЛУЖБА ГОСУДАРСТВЕННОЙ РЕГИСТРАЦИИ, КАДАСТРА И КАРТОГРАФИИ Действителен: с 02.08.2024 по 26.10.2025		инициалы, фамилия

Земельный участок			
вид объекта недвижимости			
Лист № 5 раздела 1	Всего листов раздела 1: 5	Всего разделов: 8	Всего листов выписки: 29
26.08.2025г. № КУВИ-001/2025-162336165			
Кадастровый номер:		50:09:0060126:907	
Получатель выписки:		Соломатин Владимир Иванович, действующий(ая) на основании документа "" от имени заявителя ОБЩЕСТВО С ОГРАНИЧЕННОЙ ОТВЕТСТВЕННОСТЬЮ "АГРО ПРОПЕРТИ МЕНЕДЖМЕНТ", 7702383526	


полное наименование должности	 ДОКУМЕНТ ПОДПИСАН ЭЛЕКТРОННОЙ ПОДПИСЬЮ Сертификат: 009F0BDC181A023B64597F1E2579BEFB50 Владелец: ФЕДЕРАЛЬНАЯ СЛУЖБА ГОСУДАРСТВЕННОЙ РЕГИСТРАЦИИ, КАДАСТРА И КАРТОГРАФИИ Действителен: с 02.08.2024 по 26.10.2025	инициалы, фамилия

Выписка из Единого государственного реестра недвижимости об объекте недвижимости
Сведения о зарегистрированных правах

Земельный участок			
вид объекта недвижимости			
Лист № 1 раздела 2		Всего листов раздела 2: 2	Всего разделов: 8
Всего листов выписки: 29			
26.08.2025г. № КУВИ-001/2025-162336165			
Кадастровый номер:		50:09:0060126:907	
1	Правообладатель (правообладатели):	1.1	Общество с ограниченной ответственностью "Агро Проперти Менеджмент", ИНН: 7702383526, ОГРН: 1157746440125
	Сведения о возможности предоставления третьим лицам персональных данных физического лица:	1.1.1	данные отсутствуют
2	Вид, номер, дата и время государственной регистрации права:	2.1	Собственность 50:09:0060126:907-50/009/2019-5 16.01.2019 16:06:22
3	Сведения об осуществлении государственной регистрации сделки, права без необходимого в силу закона согласия третьего лица, органа:	3.1	данные отсутствуют
4	Ограничение прав и обременение объекта недвижимости:	не зарегистрировано	
5	Договоры участия в долевом строительстве:	не зарегистрировано	
6	Заявленные в судебном порядке права требования:	данные отсутствуют	
7	Сведения о возможности предоставления третьим лицам персональных данных физического лица	данные отсутствуют	
8	Сведения о возражении в отношении зарегистрированного права:	данные отсутствуют	
9	Сведения о наличии решения об изъятии объекта недвижимости для государственных и муниципальных нужд:	данные отсутствуют	
10	Сведения о невозможности государственной регистрации без личного участия правообладателя или его законного представителя:	данные отсутствуют	
11	Правопритязания и сведения о наличии поступивших, но не рассмотренных заявлений о проведении государственной регистрации права (перехода, прекращения права), ограничения права или обременения объекта недвижимости, сделки в отношении объекта недвижимости:	отсутствуют	

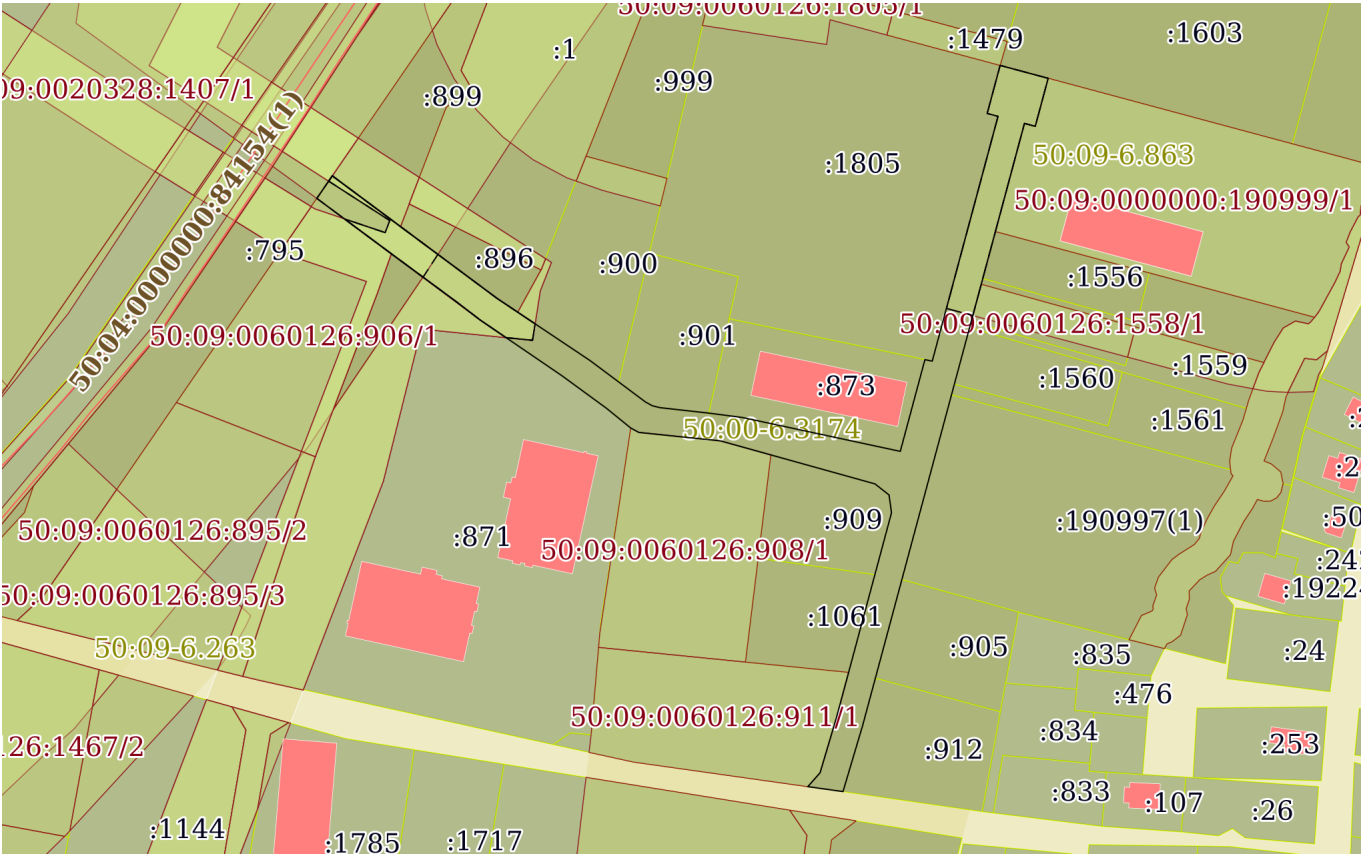
полное наименование должности			инициалы, фамилия	
	ДОКУМЕНТ ПОДПИСАН			
	ЭЛЕКТРОННОЙ ПОДПИСЬЮ			
	Сертификат: 009F0BDC181A023B64597F1E2579BEFB50			
Владелец: ФЕДЕРАЛЬНАЯ СЛУЖБА ГОСУДАРСТВЕННОЙ				
РЕГИСТРАЦИИ, КАДАСТРА И КАРТОГРАФИИ				
Действителен: с 02.08.2024 по 26.10.2025				


Земельный участок			
вид объекта недвижимости			
Лист № 2 раздела 2	Всего листов раздела 2: 2	Всего разделов: 8	Всего листов выписки: 29
26.08.2025г. № КУВИ-001/2025-162336165			
Кадастровый номер:		50:09:0060126:907	
11	Сведения о невозможности государственной регистрации перехода, прекращения, ограничения права на земельный участок из земель сельскохозяйственного назначения:	данные отсутствуют	

полное наименование должности	 ДОКУМЕНТ ПОДПИСАН ЭЛЕКТРОННОЙ ПОДПИСЬЮ Сертификат: 009F0BDC181A023B64597F1E2579BEFB50 Владелец: ФЕДЕРАЛЬНАЯ СЛУЖБА ГОСУДАРСТВЕННОЙ РЕГИСТРАЦИИ, КАДАСТРА И КАРТОГРАФИИ Действителен: с 02.08.2024 по 26.10.2025	инициалы, фамилия

Выписка из Единого государственного реестра недвижимости об объекте недвижимости
Описание местоположения земельного участка

Земельный участок			
вид объекта недвижимости			
Лист № 1 раздела 3	Всего листов раздела 3: 1	Всего разделов: 8	Всего листов выписки: 29
26.08.2025г. № КУВИ-001/2025-162336165			
Кадастровый номер:		50:09:0060126:907	


План (чертеж, схема) земельного участка			
			
Масштаб 1:3000	Условные обозначения:		

		ДОКУМЕНТ ПОДПИСАН ЭЛЕКТРОННОЙ ПОДПИСЬЮ	
Сертификат: 009F0BDC181A023B64597F1E2579BEFB50			
Владелец: ФЕДЕРАЛЬНАЯ СЛУЖБА ГОСУДАРСТВЕННОЙ РЕГИСТРАЦИИ, КАДАСТРА И КАРТОГРАФИИ			
Действителен: с 02.08.2024 по 26.10.2025			
полное наименование должности			инициалы, фамилия

Выписка из Единого государственного реестра недвижимости об объекте недвижимости
Описание местоположения земельного участка

Земельный участок			
вид объекта недвижимости			
Лист № 1 раздела 3.1		Всего листов раздела 3.1: 4	Всего разделов: 8
Всего листов выписки: 29			
26.08.2025г. № КУВИ-001/2025-162336165			
Кадастровый номер:		50:09:0060126:907	

Описание местоположения границ земельного участка							
№ п/п	Номер точки		Дирекционный угол	Горизонтальное проложение, м	Описание закрепления на местности	Кадастровые номера смежных участков	Сведения об адресах правообладателей смежных земельных участков
	начальная	конечная					
1	2	3	4	5	6	7	8
1	1.1.1	1.1.2	126°40.5`	17.09	данные отсутствуют	50:09:0060126:899	vasiliev@iskrland.ru, Пензенская область, Кузнецкий район, с.Сюзюм, ул.Привокзальная, д.22; vasiliev@iskrland.ru, обл.Московская, Солнечногорский р-н, г.Солнечногорск, ул.Фруктовая, д.2
2	1.1.2	1.1.3	126°39.3`	17.1	данные отсутствуют	50:09:0060126:899	vasiliev@iskrland.ru, Пензенская область, Кузнецкий район, с.Сюзюм, ул.Привокзальная, д.22; vasiliev@iskrland.ru, обл.Московская, Солнечногорский р-н, г.Солнечногорск, ул.Фруктовая, д.2
3	1.1.3	1.1.4	126°40.0`	24.2	данные отсутствуют	50:09:0060126:896	vbutyrskiy@mail.ru, Москва г, ул. Маршала Катюкова, д. 15, к. 1, кв. 379
4	1.1.4	1.1.5	126°38.0`	24.2	данные отсутствуют	50:09:0060126:896	vbutyrskiy@mail.ru, Москва г, ул. Маршала Катюкова, д. 15, к. 1, кв. 379
5	1.1.5	1.1.6	123°46.1`	10.02	данные отсутствуют	50:09:0060126:896	vbutyrskiy@mail.ru, Москва г, ул. Маршала Катюкова, д. 15, к. 1, кв. 379
6	1.1.6	1.1.7	123°45.8`	34.98	данные отсутствуют	50:09:0060126:900	обл.Московская, г.Шахты, ул.Задорожная, д.59; адрес отсутствует
7	1.1.7	1.1.8	126°46.9`	14.3	данные отсутствуют	50:09:0060126:900	обл.Московская, г.Шахты, ул.Задорожная, д.59; адрес отсутствует
8	1.1.8	1.1.9	126°49.1`	13.42	данные отсутствуют	50:09:0060126:901	адрес отсутствует
9	1.1.9	1.1.10	119°6.4`	3.23	данные отсутствуют	50:09:0060126:901	адрес отсутствует
10	1.1.10	1.1.11	103°38.9`	3.22	данные отсутствуют	50:09:0060126:901	адрес отсутствует
11	1.1.11	1.1.12	96°23.1`	19.69	данные отсутствуют	50:09:0060126:901	адрес отсутствует

полное наименование должности	 ДОКУМЕНТ ПОДПИСАН ЭЛЕКТРОННОЙ ПОДПИСЬЮ Сертификат: 009F0BDC181A023B64597F1E2579BEFB50 Владелец: ФЕДЕРАЛЬНАЯ СЛУЖБА ГОСУДАРСТВЕННОЙ РЕГИСТРАЦИИ, КАДАСТРА И КАРТОГРАФИИ Действителен: с 02.08.2024 по 26.10.2025	инициалы, фамилия

Земельный участок							
вид объекта недвижимости							
Лист № 2 раздела 3.1				Всего листов раздела 3.1: 4		Всего разделов: 8	Всего листов выписки: 29
26.08.2025г. № КУВИ-001/2025-162336165							
Кадастровый номер:				50:09:0060126:907			
1	2	3	4	5	6	7	8
12	1.1.12	1.1.13	97°24.7`	13.64	данные отсутствуют	50:09:0060126:873	адрес отсутствует
13	1.1.13	1.1.14	102°6.8`	32.45	данные отсутствуют	50:09:0060126:873	адрес отсутствует
14	1.1.14	1.1.15	102°6.6`	32.46	данные отсутствуют	50:09:0060126:873	адрес отсутствует
15	1.1.15	1.1.16	15°2.2`	38.2	данные отсутствуют	50:09:0060126:873	адрес отсутствует
16	1.1.16	1.1.17	101°43.3`	3	данные отсутствуют	50:09:0060126:1805	обл Московская, Дмитров г, д. Спас-Каменка, ул. Тер. Объединения Спас-Каменка, д.805
17	1.1.17	1.1.18	15°2.3`	50.99	данные отсутствуют	50:09:0060126:1805	обл Московская, Дмитров г, д. Спас-Каменка, ул. Тер. Объединения Спас-Каменка, д.805
18	1.1.18	1.1.19	15°2.3`	50.99	данные отсутствуют	50:09:0060126:1805	обл Московская, Дмитров г, д. Спас-Каменка, ул. Тер. Объединения Спас-Каменка, д.805
19	1.1.19	1.1.20	284°55.9`	4.5	данные отсутствуют	50:09:0060126:1805	обл Московская, Дмитров г, д. Спас-Каменка, ул. Тер. Объединения Спас-Каменка, д.805
20	1.1.20	1.1.21	15°2.2`	20	данные отсутствуют	50:09:0060126:1805	обл Московская, Дмитров г, д. Спас-Каменка, ул. Тер. Объединения Спас-Каменка, д.805
21	1.1.21	1.1.22	105°2.2`	20	данные отсутствуют	50:09:0060126:1603	адрес отсутствует
22	1.1.21	1.1.21			данные отсутствуют	50:09:0060126:1479	адрес отсутствует
23	1.1.22	1.1.23	195°2.6`	20	данные отсутствуют	50:09:0000000:190999	vasiliev@iskraland.ru
24	1.1.23	1.1.24	284°55.9`	4.5	данные отсутствуют	50:09:0000000:190999	vasiliev@iskraland.ru
25	1.1.24	1.1.25	195°1.9`	45	данные отсутствуют	50:09:0000000:190999	vasiliev@iskraland.ru
26	1.1.25	1.1.26	195°2.6`	68	данные отсутствуют	данные отсутствуют	данные отсутствуют
27	1.1.25	1.1.25			данные отсутствуют	50:09:0060126:1556	адрес отсутствует
28	1.1.26	1.1.27	195°2.0`	76.99	данные отсутствуют	50:09:0000000:190997(1)	адрес отсутствует
29	1.1.26	1.1.26			данные отсутствуют	50:09:0060126:1561	адрес отсутствует
30	1.1.27	1.1.28	195°2.3`	20.5	данные отсутствуют	50:09:0060126:905	mira.oil@mail.ru, г.Москва, ул.Крылатские холмы, д.30, корп.3, кв.124; адрес отсутствует
31	1.1.28	1.1.29	195°2.3`	20.5	данные отсутствуют	50:09:0060126:905	mira.oil@mail.ru, г.Москва, ул.Крылатские холмы, д.30, корп.3, кв.124; адрес отсутствует
32	1.1.29	1.1.30	195°3.2`	9.7	данные отсутствуют	50:09:0060126:912	г. Москва, Ленинградское шоссе, д. 130, к. 1, кв. 65
33	1.1.30	1.1.31	194°59.8`	9.7	данные отсутствуют	50:09:0060126:912	г. Москва, Ленинградское шоссе, д. 130, к. 1, кв. 65
34	1.1.31	1.1.32	196°32.3`	14.05	данные отсутствуют	50:09:0060126:912	г. Москва, Ленинградское шоссе, д. 130, к. 1, кв. 65
35	1.1.32	1.1.33	196°33.1`	14.04	данные отсутствуют	50:09:0060126:912	г. Москва, Ленинградское шоссе, д. 130, к. 1, кв. 65



ДОКУМЕНТ ПОДПИСАН
ЭЛЕКТРОННОЙ ПОДПИСЬЮ

Сертификат: 009F0BDC181A023B64597F1E2579BEFB50

Владелец: ФЕДЕРАЛЬНАЯ СЛУЖБА ГОСУДАРСТВЕННОЙ
РЕГИСТРАЦИИ, КАДАСТРА И КАРТОГРАФИИ
Действителен: с 02.08.2024 по 26.10.2025

полное наименование должности

инициалы, фамилия

Земельный участок							
вид объекта недвижимости							
Лист № 3 раздела 3.1			Всего листов раздела 3.1: 4			Всего разделов: 8	Всего листов выписки: 29
26.08.2025г. № КУВИ-001/2025-162336165							
Кадастровый номер:				50:09:0060126:907			
1	2	3	4	5	6	7	8
36	1.1.33	1.1.34	278°0.3`	14.29	данные отсутствуют	данные отсутствуют	данные отсутствуют
37	1.1.34	1.1.35	41°21.5`	7.46	данные отсутствуют	50:09:0060126:911	обл.Московская, г.Химки, ул.Молодежная, д.70, кв.177
38	1.1.35	1.1.36	16°31.8`	23.3	данные отсутствуют	50:09:0060126:911	обл.Московская, г.Химки, ул.Молодежная, д.70, кв.177
39	1.1.36	1.1.37	15°3.0`	18.64	данные отсутствуют	50:09:0060126:911	обл.Московская, г.Химки, ул.Молодежная, д.70, кв.177
40	1.1.37	1.1.38	15°2.2`	40.7	данные отсутствуют	50:09:0060126:1061	block-rooms@mail.ru, обл.Московская, р-н Красногорский, д.Путилково, д.11, кв.316; block-rooms@mail.ru, г.Москва, ул.Окская, д.5, корп.1, кв.3
41	1.1.38	1.1.39	15°2.0`	25.79	данные отсутствуют	50:09:0060126:909	адрес отсутствует
42	1.1.39	1.1.40	352°8.3`	7.24	данные отсутствуют	50:09:0060126:909	адрес отсутствует
43	1.1.40	1.1.41	308°12.7`	7.18	данные отсутствуют	50:09:0060126:909	адрес отсутствует
44	1.1.41	1.1.42	285°34.1`	21.76	данные отсутствуют	50:09:0060126:909	адрес отсутствует
45	1.1.42	1.1.43	285°33.1`	21.75	данные отсутствуют	50:09:0060126:909	адрес отсутствует
46	1.1.43	1.1.44	285°33.8`	10.29	данные отсутствуют	50:09:0060126:908	адрес отсутствует
47	1.1.44	1.1.45	285°34.7`	10.28	данные отсутствуют	50:09:0060126:908	адрес отсутствует
48	1.1.45	1.1.46	282°31.7`	0.46	данные отсутствуют	50:09:0060126:908	адрес отсутствует
49	1.1.46	1.1.47	278°39.2`	0.47	данные отсутствуют	50:09:0060126:908	адрес отсутствует
50	1.1.47	1.1.48	275°53.8`	16.26	данные отсутствуют	50:09:0060126:908	адрес отсутствует
51	1.1.48	1.1.49	275°56.1`	16.25	данные отсутствуют	50:09:0060126:908	адрес отсутствует
52	1.1.49	1.1.50	298°21.8`	1.85	данные отсутствуют	50:09:0060126:908	адрес отсутствует
53	1.1.50	1.1.51	298°30.7`	1.84	данные отсутствуют	50:09:0060126:908	адрес отсутствует
54	1.1.51	1.1.52	309°5.9`	12.65	данные отсутствуют	50:09:0060126:871	адрес отсутствует
55	1.1.52	1.1.53	306°10.7`	22.23	данные отсутствуют	50:09:0060126:871	адрес отсутствует
56	1.1.53	1.1.54	304°17.3`	39.53	данные отсутствуют	50:09:0060126:871	адрес отсутствует
57	1.1.54	1.1.55	307°26.1`	12.57	данные отсутствуют	50:09:0060126:871	адрес отсутствует
58	1.1.55	1.1.56	306°26.5`	16.3	данные отсутствуют	50:09:0060126:871	адрес отсутствует
59	1.1.56	1.1.57	306°25.4`	15.88	данные отсутствуют	50:09:0060126:872	адрес отсутствует



ДОКУМЕНТ ПОДПИСАН
ЭЛЕКТРОННОЙ ПОДПИСЬЮ

Сертификат: 009F0BDC181A023B64597F1E2579BEFB50

Владелец: ФЕДЕРАЛЬНАЯ СЛУЖБА ГОСУДАРСТВЕННОЙ
РЕГИСТРАЦИИ, КАДАСТРА И КАРТОГРАФИИ
Действителен: с 02.08.2024 по 26.10.2025

полное наименование должности


инициалы, фамилия



Выписка из Единого государственного реестра недвижимости об объекте недвижимости
Описание местоположения земельного участка

Земельный участок			
вид объекта недвижимости			
Лист № 1 раздела 3.2	Всего листов раздела 3.2: 3	Всего разделов: 8	Всего листов выписки: 29
26.08.2025г. № КУВИ-001/2025-162336165			
Кадастровый номер:		50:09:0060126:907	

Сведения о характерных точках границы земельного участка				
Система координат МСК-50, зона 2				
Номер точки	Координаты, м		Описание закрепления на местности	Средняя квадратичная погрешность определения координат характерных точек границ земельного участка, м
	X	Y		
1	2	3	4	5
1	508089.48	2169299.33	Закрепление отсутствует	0.08
2	508079.27	2169313.04	Закрепление отсутствует	0.08
3	508069.06	2169326.76	Закрепление отсутствует	0.08
4	508054.61	2169346.17	Закрепление отсутствует	0.08
5	508040.17	2169365.59	Закрепление отсутствует	0.08
6	508034.6	2169373.92	Закрепление отсутствует	0.08
7	508015.16	2169403	Закрепление отсутствует	0.08
8	508006.6	2169414.45	Закрепление отсутствует	0.08
9	507998.56	2169425.19	Закрепление отсутствует	0.08
10	507996.99	2169428.01	Закрепление отсутствует	0.08
11	507996.23	2169431.14	Закрепление отсутствует	0.08
12	507994.04	2169450.71	Закрепление отсутствует	0.08
13	507992.28	2169464.24	Закрепление отсутствует	0.08
14	507985.47	2169495.97	Закрепление отсутствует	0.08
15	507978.66	2169527.71	Закрепление отсутствует	0.08
16	508015.55	2169537.62	Закрепление отсутствует	0.08
17	508014.94	2169540.56	Закрепление отсутствует	0.08
18	508064.18	2169553.79	Закрепление отсутствует	0.08
19	508113.42	2169567.02	Закрепление отсутствует	0.08
20	508114.58	2169562.67	Закрепление отсутствует	0.08
21	508133.9	2169567.86	Закрепление отсутствует	0.08
22	508128.71	2169587.18	Закрепление отсутствует	0.08

полное наименование должности	<div><div>ДОКУМЕНТ ПОДПИСАН ЭЛЕКТРОННОЙ ПОДПИСЬЮ</div><div>Сертификат: 009F0BDC181A023B64597F1E2579BEFB50</div><div>Владелец: ФЕДЕРАЛЬНАЯ СЛУЖБА ГОСУДАРСТВЕННОЙ РЕГИСТРАЦИИ, КАДАСТРА И КАРТОГРАФИИ</div><div>Действителен: с 02.08.2024 по 26.10.2025</div></div>	инициалы, фамилия

Земельный участок			
вид объекта недвижимости			

Лист № 2 раздела 3.2	Всего листов раздела 3.2: 3	Всего разделов: 8	Всего листов выписки: 29
----------------------	-----------------------------	-------------------	--------------------------

26.08.2025г. № КУВИ-001/2025-162336165

Кадастровый номер: 50:09:0060126:907

1	2	3	4	5
23	508109.4	2169581.99	Закрепление отсутствует	0.08
24	508110.56	2169577.64	Закрепление отсутствует	0.08
25	508067.1	2169565.97	Закрепление отсутствует	0.08
26	508001.43	2169548.32	Закрепление отсутствует	0.08
27	507927.07	2169528.35	Закрепление отсутствует	0.08
28	507907.27	2169523.03	Закрепление отсутствует	0.08
29	507887.47	2169517.71	Закрепление отсутствует	0.08
30	507878.1	2169515.19	Закрепление отсутствует	0.08
31	507868.73	2169512.68	Закрепление отсутствует	0.08
32	507855.26	2169508.68	Закрепление отсутствует	0.08
33	507841.8	2169504.68	Закрепление отсутствует	0.08
34	507843.79	2169490.53	Закрепление отсутствует	0.08
35	507849.39	2169495.46	Закрепление отсутствует	0.08
36	507871.73	2169502.09	Закрепление отсутствует	0.08
37	507889.73	2169506.93	Закрепление отсутствует	0.08
38	507929.04	2169517.49	Закрепление отсутствует	0.08
39	507953.95	2169524.18	Закрепление отсутствует	0.08
40	507961.12	2169523.19	Закрепление отсутствует	0.08
41	507965.56	2169517.55	Закрепление отсутствует	0.08
42	507971.4	2169496.59	Закрепление отсутствует	0.08
43	507977.23	2169475.64	Закрепление отсутствует	0.08
44	507979.99	2169465.73	Закрепление отсутствует	0.08
45	507982.75	2169455.83	Закрепление отсутствует	0.08
46	507982.85	2169455.38	Закрепление отсутствует	0.08
47	507982.92	2169454.92	Закрепление отсутствует	0.08
48	507984.59	2169438.75	Закрепление отсутствует	0.08
49	507986.27	2169422.59	Закрепление отсутствует	0.08
50	507987.15	2169420.96	Закрепление отсутствует	0.08
51	507988.03	2169419.34	Закрепление отсутствует	0.08



ДОКУМЕНТ ПОДПИСАН
ЭЛЕКТРОННОЙ ПОДПИСЬЮ

Сертификат: 009F0BDC181A023B64597F1E2579BEFB50

Владелец: ФЕДЕРАЛЬНАЯ СЛУЖБА ГОСУДАРСТВЕННОЙ

РЕГИСТРАЦИИ, КАДАСТРА И КАРТОГРАФИИ

Действителен: с 02.08.2024 по 26.10.2025

полное наименование должности

инициалы, фамилия

Земельный участок					
вид объекта недвижимости					
Лист № 3 раздела 3.2		Всего листов раздела 3.2: 3		Всего разделов: 8	Всего листов выписки: 29
26.08.2025г. № КУВИ-001/2025-162336165					
Кадастровый номер:			50:09:0060126:907		
1	2	3	4	5	
52	507996.01	2169409.52	Закрепление отсутствует	0.08	
53	508009.13	2169391.58	Закрепление отсутствует	0.08	
54	508031.4	2169358.92	Закрепление отсутствует	0.08	
55	508039.04	2169348.94	Закрепление отсутствует	0.08	
56	508048.72	2169335.83	Закрепление отсутствует	0.08	
57	508058.15	2169323.05	Закрепление отсутствует	0.08	
58	508080.41	2169293.1	Закрепление отсутствует	0.08	
1	508089.48	2169299.33	Закрепление отсутствует	0.08	



ДОКУМЕНТ ПОДПИСАН
ЭЛЕКТРОННОЙ ПОДПИСЬЮ


Сертификат: 009F0BDC181A023B64597F1E2579BEFB50
Владелец: ФЕДЕРАЛЬНАЯ СЛУЖБА ГОСУДАРСТВЕННОЙ
РЕГИСТРАЦИИ, КАДАСТРА И КАРТОГРАФИИ
Действителен: с 02.08.2024 по 26.10.2025


полное наименование должности


инициалы, фамилия


Выписка из Единого государственного реестра недвижимости об объекте недвижимости
Сведения о частях земельного участка


Земельный участок			
вид объекта недвижимости			
Лист № 1 раздела 4	Всего листов раздела 4: 4	Всего разделов: 8	Всего листов выписки: 29
26.08.2025г. № КУВИ-001/2025-162336165			
Кадастровый номер:		50:09:0060126:907	
План (чертеж, схема) части земельного участка		Учетный номер части: 50:09:0060126:907/1	
Масштаб 1:400		Условные обозначения:	

полное наименование должности	<div><p>ДОКУМЕНТ ПОДПИСАН ЭЛЕКТРОННОЙ ПОДПИСЬЮ</p><p>Сертификат: 009F0BDC181A023B64597F1E2579BEFB50</p><p>Владелец: ФЕДЕРАЛЬНАЯ СЛУЖБА ГОСУДАРСТВЕННОЙ РЕГИСТРАЦИИ, КАДАСТРА И КАРТОГРАФИИ</p><p>Действителен: с 02.08.2024 по 26.10.2025</p></div>	инициалы, фамилия

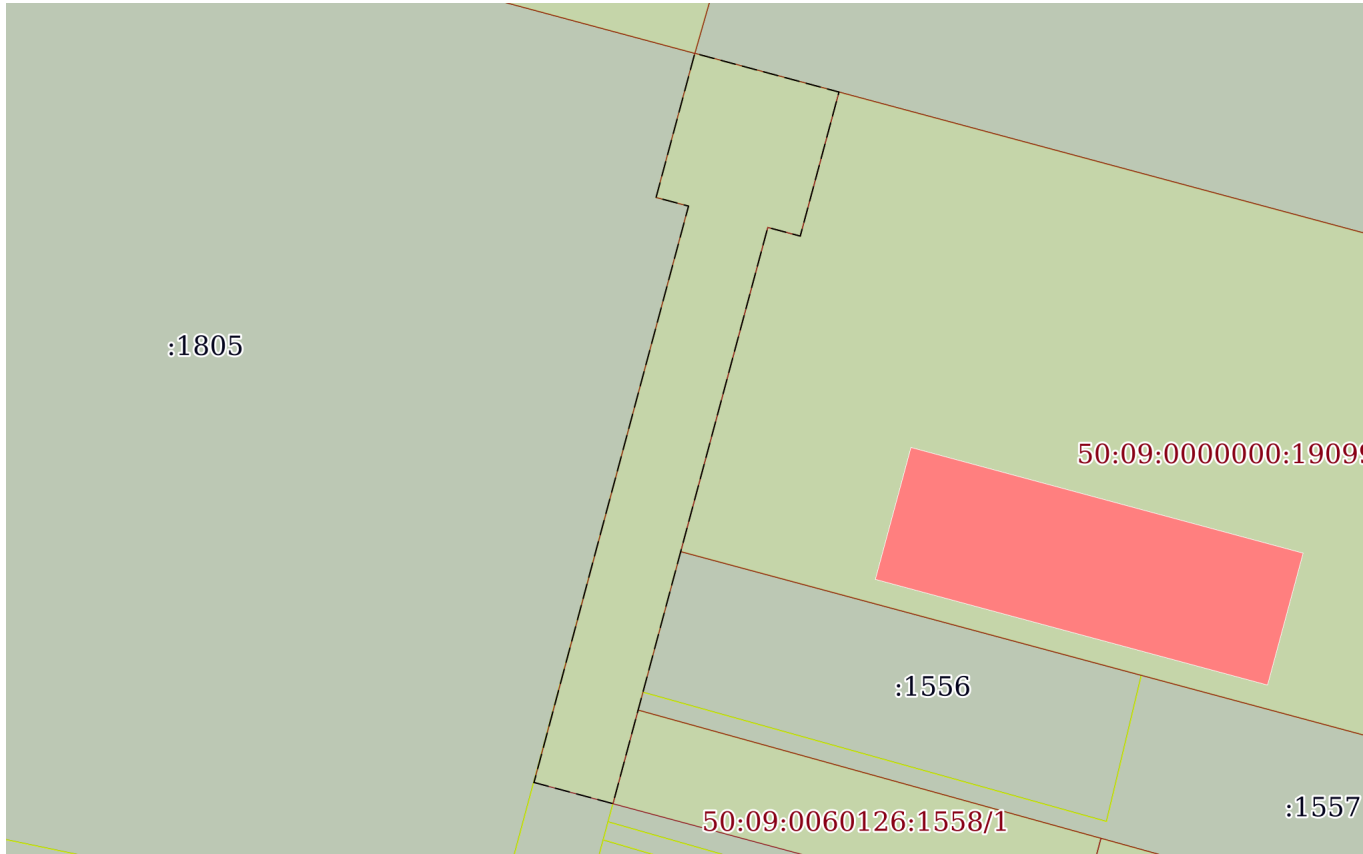
Земельный участок			
вид объекта недвижимости			
Лист № 2 раздела 4	Всего листов раздела 4: 4	Всего разделов: 8	Всего листов выписки: 29
26.08.2025г. № КУВИ-001/2025-162336165			
Кадастровый номер:		50:09:0060126:907	
План (чертеж, схема) части земельного участка		Учетный номер части: 50:09:0060126:907/2	
			
Масштаб 1:700		Условные обозначения:	


полное наименование должности		ДОКУМЕНТ ПОДПИСАН ЭЛЕКТРОННОЙ ПОДПИСЬЮ	инициалы, фамилия
	Сертификат: 009F0BDC181A023B64597F1E2579BEFB50		
	Владелец: ФЕДЕРАЛЬНАЯ СЛУЖБА ГОСУДАРСТВЕННОЙ РЕГИСТРАЦИИ, КАДАСТРА И КАРТОГРАФИИ Действителен: с 02.08.2024 по 26.10.2025		

Земельный участок			
вид объекта недвижимости			
Лист № 3 раздела 4	Всего листов раздела 4: 4	Всего разделов: 8	Всего листов выписки: 29
26.08.2025г. № КУВИ-001/2025-162336165			
Кадастровый номер:		50:09:0060126:907	
План (чертеж, схема) части земельного участка		Учетный номер части: 50:09:0060126:907/3	
			
Масштаб 1:700		Условные обозначения:	

полное наименование должности		ДОКУМЕНТ ПОДПИСАН ЭЛЕКТРОННОЙ ПОДПИСЬЮ	инициалы, фамилия
	Сертификат: 009F0BDC181A023B64597F1E2579BEFB50		
	Владелец: ФЕДЕРАЛЬНАЯ СЛУЖБА ГОСУДАРСТВЕННОЙ РЕГИСТРАЦИИ, КАДАСТРА И КАРТОГРАФИИ Действителен: с 02.08.2024 по 26.10.2025		

Земельный участок			
вид объекта недвижимости			
Лист № 4 раздела 4	Всего листов раздела 4: 4	Всего разделов: 8	Всего листов выписки: 29
26.08.2025г. № КУВИ-001/2025-162336165			
Кадастровый номер:		50:09:0060126:907	


План (чертеж, схема) части земельного участка		Учетный номер части: 50:09:0060126:907/4	
			
Масштаб 1:1000	Условные обозначения:		

		ДОКУМЕНТ ПОДПИСАН ЭЛЕКТРОННОЙ ПОДПИСЬЮ	
полное наименование должности		Сертификат: 009F0BDC181A023B64597F1E2579BEFB50 Владелец: ФЕДЕРАЛЬНАЯ СЛУЖБА ГОСУДАРСТВЕННОЙ РЕГИСТРАЦИИ, КАДАСТРА И КАРТОГРАФИИ Действителен: с 02.08.2024 по 26.10.2025	инициалы, фамилия

Выписка из Единого государственного реестра недвижимости об объекте недвижимости
Сведения о частях земельного участка

Земельный участок			
вид объекта недвижимости			
Лист № 1 раздела 4.1	Всего листов раздела 4.1: 6	Всего разделов: 8	Всего листов выписки: 29
26.08.2025г. № КУВИ-001/2025-162336165			
Кадастровый номер:		50:09:0060126:907	

Учетный номер части	Площадь, м2	Содержание ограничения в использовании или ограничения права на объект недвижимости или обременения объекта недвижимости
1	2	3
50:09:0060126:907/1	581.88	вид ограничения (обременения): ограничения прав на земельный участок, предусмотренные статьей 56 Земельного кодекса Российской Федерации; Срок действия: не установлен; реквизиты документа-основания: свидетельство о государственной регистрации права от 29.11.2012 № 50-АД№ 653942 выдан: Управление Федеральной службы государственной регистрации, кадастра и картографии по Московской области; Содержание ограничения (обременения): Ограничения установлены п. 8 и 8.1 статьи 26 ФЗ 257 «Об автомобильных дорогах и дорожной деятельности в РФ»: «8. Строительство, реконструкция в границах придорожных полос автомобильной дороги объектов капитального строительства, объектов, предназначенных для осуществления дорожной деятельности, объектов дорожного сервиса, установка рекламных конструкций, информационных щитов и указателей допускаются при наличии согласия в письменной форме владельца автомобильной дороги. Это согласие должно содержать технические требования и условия, подлежащие обязательному исполнению лицами, осуществляющими строительство, реконструкцию в границах придорожных полос автомобильной дороги таких объектов, установку рекламных конструкций, информационных щитов и указателей (далее в настоящей статье - технические требования и условия, подлежащие обязательному исполнению). 8.1. Лица, осуществляющие строительство, реконструкцию в границах придорожных полос автомобильных дорог объектов капитального строительства, объектов, предназначенных для осуществления дорожной деятельности, объектов дорожного сервиса, установку рекламных конструкций, информационных щитов и указателей без разрешения на строительство (в случае, если для строительства или реконструкции указанных объектов требуется выдача разрешения на строительство), без предусмотренного частью 8 настоящей статьи согласия или с нарушением технических требований и условий, подлежащих обязательному исполнению, по требованию органа, уполномоченного на осуществление государственного строительного надзора, и (или) владельцев автомобильных дорог обязаны прекратить осуществление строительства, реконструкции объектов капитального строительства, установку рекламных конструкций, информационных щитов и указателей, осуществить снос незаконно возведенных объектов и сооружений и привести автомобильные дороги в первоначальное состояние. В случае отказа от исполнения таких требований владельцы автомобильных дорог выполняют работы по ликвидации возведенных объектов или сооружений с последующей компенсацией затрат на выполнение этих работ за счет лиц, виновных в незаконном возведении указанных объектов, сооружений, в соответствии с законодательством Российской Федерации. Порядок осуществления владельцем автомобильной дороги мониторинга соблюдения технических

полное наименование должности	 ДОКУМЕНТ ПОДПИСАН ЭЛЕКТРОННОЙ ПОДПИСЬЮ Сертификат: 009F0BDC181A023B64597F1E2579BEFB50 Владелец: ФЕДЕРАЛЬНАЯ СЛУЖБА ГОСУДАРСТВЕННОЙ РЕГИСТРАЦИИ, КАДАСТРА И КАРТОГРАФИИ Действителен: с 02.08.2024 по 26.10.2025	инициалы, фамилия

Земельный участок			
вид объекта недвижимости			
Лист № 2 раздела 4.1	Всего листов раздела 4.1: 6	Всего разделов: 8	Всего листов выписки: 29

26.08.2025г. № КУВИ-001/2025-162336165

Кадастровый номер:

50:09:0060126:907

		требований и условий, подлежащих обязательному исполнению, устанавливается федеральным органом исполнительной власти, осуществляющим функции по выработке государственной политики и нормативно-правовому регулированию в сфере дорожного хозяйства», а также Приказом Министерства Транспорта РФ № 4 от 13.01.2010 г. «Об установлении и использовании придорожных полос автомобильных дорог федерального значения». Реестровый номер границы: 50.00.2.578
50:09:0060126:907/2	868	вид ограничения (обременения): ограничения прав на земельный участок, предусмотренные статьей 56 Земельного кодекса Российской Федерации; Срок действия: не установлен; реквизиты документа-основания: письмо Министерства экономического развития РФ от 09.06.2011 № 11882-ИМ/Д23 выдан: Министерства экономического развития РФ; Содержание ограничения (обременения): Ограничение использования объектов недвижимости в границах зоны предусмотрено Постановлением Правительства РФ № 160 от 24.02.2009г., п.п. 10, 11: п. 10. В пределах охранных зон без письменного решения о согласовании сетевых организаций юридическим и физическим лицам запрещаются: а) строительство, капитальный ремонт, реконструкция или снос зданий и сооружений; б) горные, взрывные, мелиоративные работы, в том числе связанные с временным затоплением земель; в) посадка и вырубка деревьев и кустарников; г) дноуглубительные, землечерпальные и погрузочно-разгрузочные работы, добыча рыбы, других водных животных и растений придонными орудиями лова, устройство водопоев, колка и заготовка льда (в охранных зонах подводных кабельных линий электропередачи); д) проход судов, у которых расстояние по вертикали от верхнего крайнего габарита с грузом или без груза до нижней точки провеса проводов переходов воздушных линий электропередачи через водоемы менее минимально допустимого расстояния, в том числе с учетом максимального уровня подъема воды при паводке; е) проезд машин и механизмов, имеющих общую высоту с грузом или без груза от поверхности дороги более 4,5 метра (в охранных зонах воздушных линий электропередачи); ж) земляные работы на глубине более 0,3 метра (на вспахиваемых землях на глубине более 0,45 метра), а также планировка грунта (в охранных зонах подземных кабельных линий электропередачи); з) полив сельскохозяйственных культур в случае, если высота струи воды может составить свыше 3 метров (в охранных зонах воздушных линий электропередачи); и) полевые сельскохозяйственные работы с применением сельскохозяйственных машин и оборудования высотой более 4 метров (в охранных зонах воздушных линий электропередачи) или полевые сельскохозяйственные работы, связанные с вспашкой земли (в охранных зонах кабельных линий электропередачи). п. 11. В охранных зонах, установленных для объектов электросетевого хозяйства напряжением до 1000 вольт, помимо действий, предусмотренных пунктом 10 настоящих Правил, без письменного решения о согласовании сетевых организаций запрещается: а) размещать детские и спортивные площадки, стадионы, рынки, торговые точки, полевые станы, загоны для скота, гаражи и стоянки всех видов машин и механизмов, садовые, огородные и дачные земельные участки, объекты садоводческих, огороднических или дачных некоммерческих объединений, объекты жилищного строительства, в том числе индивидуального (в охранных зонах воздушных линий электропередачи); (в ред. Постановления Правительства РФ от 26.08.2013 N 736) б) складировать или размещать хранилища любых, в том числе горюче-смазочных,



ДОКУМЕНТ ПОДПИСАН
ЭЛЕКТРОННОЙ ПОДПИСЬЮ

Сертификат: 009F0BDC181A023B64597F1E2579BEFB50

Владелец: ФЕДЕРАЛЬНАЯ СЛУЖБА ГОСУДАРСТВЕННОЙ
РЕГИСТРАЦИИ, КАДАСТРА И КАРТОГРАФИИ
Действителен: с 02.08.2024 по 26.10.2025

полное наименование должности

инициалы, фамилия

Земельный участок			
вид объекта недвижимости			
Лист № 3 раздела 4.1	Всего листов раздела 4.1: 6	Всего разделов: 8	Всего листов выписки: 29

26.08.2025г. № КУВИ-001/2025-162336165

Кадастровый номер:

50:09:0060126:907

		материалов; в) устраивать причалы для стоянки судов, барж и плавучих кранов, бросать якоря с судов и осуществлять их проход с отданными якорями, цепями, лотами, волокушами и тралами (в охранных зонах подводных кабельных линий электропередачи).; Реестровый номер границы: 50.09.2.72
50:09:0060126:907/3	868	вид ограничения (обременения): ограничения прав на земельный участок, предусмотренные статьей 56 Земельного кодекса Российской Федерации; Срок действия: не установлен; реквизиты документа-основания: решение о согласовании границ охранных зон объектов электросетевого хозяйства от 26.05.2021 № Р-210-67 выдан: Центральное управление Ростехнадзора; Содержание ограничения (обременения): В охранных зонах запрещается осуществлять любые действия, которые могут нарушить безопасную работу объектов электросетевого хозяйства, в том числе привести к их повреждению или уничтожению, и (или) повлечь причинение вреда жизни, здоровью граждан и имуществу физических или юридических лиц, а также повлечь нанесение экологического ущерба и возникновение пожаров, в том числе: а) набрасывать на провода и опоры воздушных линий электропередачи посторонние предметы, а также подниматься на опоры воздушных линий электропередачи; б) размещать любые объекты и предметы (материалы) в пределах созданных в соответствии с требованиями нормативно-технических документов проходов и подъездов для доступа к объектам электросетевого хозяйства, а также проводить любые работы и возводить сооружения, которые могут препятствовать доступу к объектам электросетевого хозяйства, без создания необходимых для такого доступа проходов и подъездов; в) находиться в пределах огороженной территории и помещениях распределительных устройств и подстанций, открывать двери и люки распределительных устройств и подстанций, производить переключения и подключения в электрических сетях (указанное требование не распространяется на работников, занятых выполнением разрешенных в установленном порядке работ), разводить огонь в пределах охранных зон вводных и распределительных устройств, подстанций, воздушных линий электропередачи, а также в охранных зонах кабельных линий электропередачи; г) размещать свалки; д) производить работы ударными механизмами, сбрасывать тяжести массой свыше 5 тонн, производить сброс и слив едких и коррозионных веществ и горюче-смазочных материалов (в охранных зонах подземных кабельных линий электропередачи). В пределах охранных зон без письменного решения о согласовании сетевых организаций юридическим и физическим лицам запрещаются: а) строительство, капитальный ремонт, реконструкция или снос зданий и сооружений; б) горные, взрывные, мелиоративные работы, в том числе связанные с временным затоплением земель; в) посадка и вырубка деревьев и кустарников; г) дноуглубительные, землечерпальные и погрузочно-разгрузочные работы, добыча рыбы, других водных животных и растений придонными орудиями лова, устройство водоемов, колка и заготовка льда (в охранных зонах подводных кабельных линий электропередачи); д) проход судов, у которых расстояние по вертикали от верхнего крайнего габарита с грузом или без груза до нижней точки провеса проводов переходов воздушных линий электропередачи через водоемы менее минимально допустимого расстояния, в том числе с учетом максимального уровня подъема воды при паводке; е) проезд машин и механизмов, имеющих общую высоту с грузом или без груза от поверхности дороги более 4,5 метра (в



ДОКУМЕНТ ПОДПИСАН
ЭЛЕКТРОННОЙ ПОДПИСЬЮ

Сертификат: 009F0BDC181A023B64597F1E2579BEFB50

Владелец: ФЕДЕРАЛЬНАЯ СЛУЖБА ГОСУДАРСТВЕННОЙ
РЕГИСТРАЦИИ, КАДАСТРА И КАРТОГРАФИИ
Действителен: с 02.08.2024 по 26.10.2025

полное наименование должности

инициалы, фамилия

Земельный участок			
вид объекта недвижимости			
Лист № 4 раздела 4.1	Всего листов раздела 4.1: 6	Всего разделов: 8	Всего листов выписки: 29
26.08.2025г. № КУВИ-001/2025-162336165			
Кадастровый номер:		50:09:0060126:907	
		<p>охранных зонах воздушных линий электропередачи); ж) земляные работы на глубине более 0,3 метра (на вспахиваемых землях на глубине более 0,45 метра), а также планировка грунта (в охранных зонах подземных кабельных линий электропередачи); з) полив сельскохозяйственных культур в случае, если высота струи воды может составить свыше 3 метров (в охранных зонах воздушных линий электропередачи); и) полевые сельскохозяйственные работы с применением сельскохозяйственных машин и оборудования высотой более 4 метров (в охранных зонах воздушных линий электропередачи) или полевые сельскохозяйственные работы, связанные с вспашкой земли (в охранных зонах кабельных линий электропередачи). В охранных зонах, установленных для объектов электросетевого хозяйства напряжением до 1000 вольт, помимо действий, предусмотренных пунктом 10 настоящих Правил, без письменного решения о согласовании сетевых организаций запрещается:</p> <p>а) размещать детские и спортивные площадки, стадионы, рынки, торговые точки, полевые станы, загоны для скота, гаражи и стоянки всех видов машин и механизмов, садовые, огородные земельные участки и иные объекты недвижимости, расположенные в границах территории ведения гражданами садоводства или огородничества для собственных нужд, объекты жилищного строительства, в том числе индивидуального (в охранных зонах воздушных линий электропередачи); б) складировать или размещать хранилища любых, в том числе горюче-смазочных, материалов; в) устраивать причалы для стоянки судов, барж и плавучих кранов, бросать якоря с судов и осуществлять их проход с отданными якорями, цепями, лотами, волокушами и тралами (в охранных зонах подводных кабельных линий электропередачи).; Реестровый номер границы: 50:09-6.110; Вид объекта реестра границ: Зона с особыми условиями использования территории; Вид зоны по документу: Охранная зона ВЛ-10 кВ ф. Качугино ЦРП-27-ЗТП-544, ВЛ 10 кВ ЦРП-27-ЗТП-636 с отпайками на КТП-633, МТП-635, ТП-634, ВЛ 10 кВ ЗТП-611-МТП-631 с отпайками на КТП-630; Тип зоны: Охранная зона инженерных коммуникаций; Номер: 1</p>	
50:09:0060126:907/4	1280	<p>вид ограничения (обременения): ограничения прав на земельный участок, предусмотренные статьей 56 Земельного кодекса Российской Федерации; Срок действия: не установлен; реквизиты документа-основания: об установлении санитарно-защитной зоны для проектируемого производственно-складского комплекса по адресу: Московская область, г.о. Солнечногорск (ЗУ с КН 50:09:0060126:1602 и КН 50:09:0060126:1603) от 15.03.2023 № 110-03 выдан: Управление Федеральной службы по надзору в сфере защиты прав потребителей и благополучия человека по Московской области; Содержание ограничения (обременения): Не допускается использование земельных участков в границах санитарно-защитной зоны в целях: 2.1. размещения жилой застройки, объектов образовательного и медицинского назначения, спортивных сооружений открытого типа, организаций отдыха детей и их оздоровления, зон рекреационного назначения и для ведения садоводства; 2.2. размещения объектов для производства и хранения лекарственных средств, объектов пищевых отраслей промышленности, оптовых складов продовольственного сырья и пищевой продукции, комплексов водопроводных сооружений для подготовки и хранения питьевой воды, использования земельных участков в целях производства, хранения и переработки сельскохозяйственной продукции, предназначенной для дальнейшего использования в качестве пищевой продукции, за исключением земельного участка с КН</p>	



ДОКУМЕНТ ПОДПИСАН
ЭЛЕКТРОННОЙ ПОДПИСЬЮ

Сертификат: 009F0BDC181A023B64597F1E2579BEFB50

Владелец: ФЕДЕРАЛЬНАЯ СЛУЖБА ГОСУДАРСТВЕННОЙ
РЕГИСТРАЦИИ, КАДАСТРА И КАРТОГРАФИИ
Действителен: с 02.08.2024 по 26.10.2025

полное наименование должности

инициалы, фамилия

Земельный участок			
вид объекта недвижимости			
Лист № 5 раздела 4.1	Всего листов раздела 4.1: 6	Всего разделов: 8	Всего листов выписки: 29

26.08.2025г. № КУВИ-001/2025-162336165

Кадастровый номер:

50:09:0060126:907

		50:09:0020328:255 в части возможности использования в целях производства, хранения и переработки сельскохозяйственной продукции, предназначенной для дальнейшего использования в качестве пищевой продукции.; Реестровый номер границы: 50:09-6.863; Вид объекта реестра границ: Зона с особыми условиями использования территории; Вид зоны по документу: Санитарно-защитная зона для проектируемого производственно-складского комплекса (основной вид деятельности - производство металлоконструкций) по адресу: Московская область, г.о. Солнечногорск (ЗУ с КН 50:09:0060126:1602 и КН 50:09:0060126:1603); Тип зоны: Санитарно-защитная зона предприятий, сооружений и иных объектов
	Весь	вид ограничения (обременения): ограничения прав на земельный участок, предусмотренные статьей 56 Земельного кодекса Российской Федерации; Срок действия: не установлен; реквизиты документа-основания: решение об установлении санитарно-защитной зоны проектируемого мясоперерабатывающего предприятия по производству мясных полуфабрикатов ИП Докторовича Бориса Леонидовича, расположенного по адресу: Московская область, р-н Солнечногорский, с/п Пешковское, д. Кочугино на земельном участке с кадастровым номером 50:09:0060126:1121 от 25.10.2021 № 349-03 выдан: Управление Федеральной службы по надзору в сфере защиты прав потребителей и благополучия человека по Московской области; Содержание ограничения (обременения): Согласно решению Управления Роспотребнадзора по Московской области от 25.10.2021 № 349-03 «Об установлении санитарно-защитной зоны проектируемого мясоперерабатывающего предприятия по производству мясных полуфабрикатов ИП Докторовича Бориса Леонидовича, расположенного по адресу: Московская область, р-н Солнечногорский, с/п Пешковское, д. Кочугино на земельном участке с кадастровым номером 50:09:0060126:1121 установлены ограничения использования земельных участков в границах указанной санитарно-защитной зоны в целях: 2.1. размещения жилой застройки, объектов образовательного и медицинского назначения, спортивных сооружений открытого типа, организаций отдыха детей и их оздоровления, зон рекреационного назначения и для ведения садоводства; 2.2. размещения объектов для производства и хранения лекарственных средств, объектов пищевых отраслей промышленности, оптовых складов продовольственного сырья и пищевой продукции, комплексов водопроводных сооружений для подготовки и хранения питьевой воды, использования земельных участков в целях производства, хранения и переработки сельскохозяйственной продукции, предназначенной для дальнейшего использования в качестве пищевой продукции (за исключением з.у. с к.и. 50:09:00601 26 :1551 - для размещения производственных и административных зданий, строений, сооружений и обслуживающих их объектов, правообладателем участка является ИП Конева Екатерина Павловна, планируется размещение скважины для обеспечения водой близлежащих земельных участков; з.у. с к.и. 50:09:0020328: 1407, 50:09:0020328:255, 50:09:0060126: 1 для сельскохозяйственного производства (по факту свободные территории) , в части возможности использования в целях размещения комплексов водопроводных сооружений для подготовки и хранения питьевой воды, использования земельных участков в целях производства, хранения и переработки сельскохозяйственной продукции, предназначенной для дальнейшего использования в качестве пищевой продукции).; Реестровый номер границы: 50:09-6.626; Вид объекта реестра границ: Зона



ДОКУМЕНТ ПОДПИСАН
ЭЛЕКТРОННОЙ ПОДПИСЬЮ


Сертификат: 009F0BDC181A023B64597F1E2579BEFB50

Владелец: ФЕДЕРАЛЬНАЯ СЛУЖБА ГОСУДАРСТВЕННОЙ
РЕГИСТРАЦИИ, КАДАСТРА И КАРТОГРАФИИ
Действителен: с 02.08.2024 по 26.10.2025

полное наименование должности

инициалы, фамилия


Земельный участок			
вид объекта недвижимости			
Лист № 6 раздела 4.1	Всего листов раздела 4.1: 6	Всего разделов: 8	Всего листов выписки: 29
26.08.2025г. № КУВИ-001/2025-162336165			
Кадастровый номер:		50:09:0060126:907	
		с особыми условиями использования территории; Вид зоны по документу: Санитарно-защитная зоны проектируемого мясоперерабатывающего предприятия по производству мясных полуфабрикатов ИП Докторовича Бориса Леонидовича, расположенного по адресу: Московская область, р-н Солнечногорский, с/п Пешковское, д. Кочугино; Тип зоны: Санитарно-защитная зона предприятий, сооружений и иных объектов	

полное наименование должности	<div><p>ДОКУМЕНТ ПОДПИСАН ЭЛЕКТРОННОЙ ПОДПИСЬЮ</p><p>Сертификат: 009F0BDC181A023B64597F1E2579BEFB50</p><p>Владелец: ФЕДЕРАЛЬНАЯ СЛУЖБА ГОСУДАРСТВЕННОЙ РЕГИСТРАЦИИ, КАДАСТРА И КАРТОГРАФИИ</p><p>Действителен: с 02.08.2024 по 26.10.2025</p></div>	инициалы, фамилия

Выписка из Единого государственного реестра недвижимости об объекте недвижимости
Сведения о частях земельного участка

Земельный участок			
вид объекта недвижимости			
Лист № 1 раздела 4.2	Всего листов раздела 4.2: 4	Всего разделов: 8	Всего листов выписки: 29
26.08.2025г. № КУВИ-001/2025-162336165			
Кадастровый номер:		50:09:0060126:907	

Сведения о характерных точках границы части (частей) земельного участка				
Учетный номер части: 50:09:0060126:907/1				
Система координат МСК-50, зона 2				
Номер точки	Координаты, м		Описание закрепления на местности	Средняя квадратичная погрешность определения координат характерных точек границ земельного участка, м
	X	Y		
1	2	3	4	5
1	508089.48	2169299.33	Закрепление отсутствует	0.08
2	508080.41	2169293.1	Закрепление отсутствует	0.08
3	508058.15	2169323.05	Закрепление отсутствует	0.08
4	508048.72	2169335.83	Закрепление отсутствует	0.08
5	508057.88	2169341.78	-	-
6	508069.06	2169326.76	Закрепление отсутствует	0.08
7	508079.27	2169313.04	Закрепление отсутствует	0.08
1	508089.48	2169299.33	Закрепление отсутствует	0.08

		<div><p>ДОКУМЕНТ ПОДПИСАН ЭЛЕКТРОННОЙ ПОДПИСЬЮ</p><p>Сертификат: 009F0BDC181A023B64597F1E2579BEFB50</p><p>Владелец: ФЕДЕРАЛЬНАЯ СЛУЖБА ГОСУДАРСТВЕННОЙ РЕГИСТРАЦИИ, КАДАСТРА И КАРТОГРАФИИ</p><p>Действителен: с 02.08.2024 по 26.10.2025</p></div>		
полное наименование должности			инициалы, фамилия	

Земельный участок			
вид объекта недвижимости			
Лист № 2 раздела 4.2	Всего листов раздела 4.2: 4	Всего разделов: 8	Всего листов выписки: 29

26.08.2025г. № КУВИ-001/2025-162336165

Кадастровый номер: 50:09:0060126:907

Сведения о характерных точках границы части (частей) земельного участка				
Учетный номер части: 50:09:0060126:907/2				
Система координат МСК-50, зона 2				
Номер точки	Координаты, м		Описание закрепления на местности	Средняя квадратичная погрешность определения координат характерных точек границ земельного участка, м
	X	Y		
1	2	3	4	5
1	508087.34	2169297.86	-	-
2	508071.49	2169322.44	-	0.1
3	508066.64	2169320.58	-	0.1
4	508072.15	2169304.21	-	-
5	508058.15	2169323.05	Закрепление отсутствует	0.08
6	508048.72	2169335.83	Закрепление отсутствует	0.08
7	508039.04	2169348.94	Закрепление отсутствует	0.08
8	508031.4	2169358.92	Закрепление отсутствует	0.08
9	508024.41	2169369.17	-	-
10	508023.33	2169379.83	-	0.1
11	508029.96	2169380.87	-	-
12	508034.6	2169373.92	Закрепление отсутствует	0.08
13	508040.17	2169365.59	Закрепление отсутствует	0.08
14	508054.61	2169346.17	Закрепление отсутствует	0.08
15	508069.06	2169326.76	Закрепление отсутствует	0.08
16	508079.27	2169313.04	Закрепление отсутствует	0.08
17	508089.48	2169299.33	Закрепление отсутствует	0.08
1	508087.34	2169297.86	-	-



ДОКУМЕНТ ПОДПИСАН
ЭЛЕКТРОННОЙ ПОДПИСЬЮ

Сертификат: 009F0BDC181A023B64597F1E2579BEFB50

Владелец: ФЕДЕРАЛЬНАЯ СЛУЖБА ГОСУДАРСТВЕННОЙ
РЕГИСТРАЦИИ, КАДАСТРА И КАРТОГРАФИИ
Действителен: с 02.08.2024 по 26.10.2025

полное наименование должности

инициалы, фамилия

Земельный участок			
вид объекта недвижимости			
Лист № 3 раздела 4.2	Всего листов раздела 4.2: 4	Всего разделов: 8	Всего листов выписки: 29

26.08.2025г. № КУВИ-001/2025-162336165

Кадастровый номер: 50:09:0060126:907

Сведения о характерных точках границы части (частей) земельного участка			
Учетный номер части: 50:09:0060126:907/3			
Система координат			

Номер точки	Координаты, м		Описание закрепления на местности	Средняя квадратичная погрешность определения координат характерных точек границ земельного участка, м
	X	Y		
1	2	3	4	5
1	508089.48	2169299.33	-	-
2	508079.27	2169313.04	-	-
3	508069.06	2169326.76	-	-
4	508054.61	2169346.17	-	-
5	508040.17	2169365.59	-	-
6	508034.6	2169373.92	-	-
7	508029.96	2169380.87	-	-
8	508023.33	2169379.83	-	-
9	508024.41	2169369.17	-	-
10	508031.4	2169358.92	-	-
11	508039.04	2169348.94	-	-
12	508048.72	2169335.83	-	-
13	508058.15	2169323.05	-	-
14	508072.15	2169304.21	-	-
15	508066.64	2169320.58	-	-
16	508071.49	2169322.44	-	-
17	508087.34	2169297.86	-	-
1	508089.48	2169299.33	-	-



ДОКУМЕНТ ПОДПИСАН
ЭЛЕКТРОННОЙ ПОДПИСЬЮ

Сертификат: 009F0BDC181A023B64597F1E2579BEFB50

Владелец: ФЕДЕРАЛЬНАЯ СЛУЖБА ГОСУДАРСТВЕННОЙ


РЕГИСТРАЦИИ, КАДАСТРА И КАРТОГРАФИИ

Действителен: с 02.08.2024 по 26.10.2025

полное наименование должности

инициалы, фамилия

Земельный участок				
вид объекта недвижимости				
Лист № 4 раздела 4.2		Всего листов раздела 4.2: 4		Всего разделов: 8
Всего листов выписки: 29				
26.08.2025г. № КУВИ-001/2025-162336165				
Кадастровый номер:			50:09:0060126:907	
Сведения о характерных точках границы части (частей) земельного участка				
Учетный номер части: 50:09:0060126:907/4				
Система координат				
Номер точки	Координаты, м		Описание закрепления на местности	Средняя квадратичная погрешность определения координат характерных точек границ земельного участка, м
	X	Y		
1	2	3	4	5
1	508036.14	2169546.31	-	-
2	508064.18	2169553.79	-	-
3	508113.42	2169567.02	-	-
4	508114.58	2169562.67	-	-
5	508133.9	2169567.86	-	-
6	508128.71	2169587.18	-	-
7	508109.4	2169581.99	-	-
8	508110.56	2169577.64	-	-
9	508067.1	2169565.97	-	-
10	508033.3	2169556.89	-	-
11	508036.14	2169546.31	-	-

полное наименование должности	<div><div>ДОКУМЕНТ ПОДПИСАН ЭЛЕКТРОННОЙ ПОДПИСЬЮ</div><div>Сертификат: 009F0BDC181A023B64597F1E2579BEFB50</div><div>Владелец: ФЕДЕРАЛЬНАЯ СЛУЖБА ГОСУДАРСТВЕННОЙ РЕГИСТРАЦИИ, КАДАСТРА И КАРТОГРАФИИ</div><div>Действителен: с 02.08.2024 по 26.10.2025</div></div>	инициалы, фамилия

Филиал публично-правовой компании "Роскадастр" по Московской области

полное наименование органа регистрации прав

Выписка из Единого государственного реестра недвижимости об объекте недвижимости

Сведения о характеристиках объекта недвижимости

На основании запроса от 25.08.2025, поступившего на рассмотрение 25.08.2025, сообщаем, что согласно записям Единого государственного реестра недвижимости:

Раздел 1 Лист 1

Земельный участок			
вид объекта недвижимости			
Лист № 1 раздела 1	Всего листов раздела 1: 3	Всего разделов: 8	Всего листов выписки: 12
26.08.2025г. № КУВИ-001/2025-162329563			
Кадастровый номер:	50:19:0040114:13		
Номер кадастрового квартала:	50:19:0040114		
Дата присвоения кадастрового номера:	16.08.2005		
Ранее присвоенный государственный учетный номер:	Кадастровый номер 50:19:004 01 14:0013; Условный номер 50-50-19/019/2005-160		
Местоположение:	Московская область, р-н Рузский, д Цыганово		
Площадь:	5800		
Кадастровая стоимость, руб.:	967208		
Кадастровые номера расположенных в пределах земельного участка объектов недвижимости:	данные отсутствуют		
Кадастровые номера объектов недвижимости, из которых образован объект недвижимости:	50:19:0000000:56		
Кадастровые номера образованных объектов недвижимости:	данные отсутствуют		
Категория земель:	Земли сельскохозяйственного назначения		
Виды разрешенного использования:	Для сельскохозяйственного производства		
Сведения о кадастровом инженере:	данные отсутствуют		
Сведения о лесах, водных объектах и об иных природных объектах, расположенных в пределах земельного участка:	данные отсутствуют		
Сведения о том, что земельный участок полностью расположен в границах зоны с особыми условиями использования территории, территории объекта культурного наследия, публичного сервитута:	данные отсутствуют		
Сведения о том, что земельный участок расположен в границах особой экономической зоны, территории опережающего развития, зоны территориального развития в Российской Федерации, игровой зоны:	данные отсутствуют		



ДОКУМЕНТ ПОДПИСАН
ЭЛЕКТРОННОЙ ПОДПИСЬЮ

Сертификат: 009F0BDC181A023B64597F1E2579BEFB50

Владелец: ФЕДЕРАЛЬНАЯ СЛУЖБА ГОСУДАРСТВЕННОЙ
РЕГИСТРАЦИИ, КАДАСТРА И КАРТОГРАФИИ
Действителен: с 02.08.2024 по 26.10.2025

полное наименование должности

инициалы, фамилия

Земельный участок			
вид объекта недвижимости			
Лист № 2 раздела 1	Всего листов раздела 1: 3	Всего разделов: 8	Всего листов выписки: 12
26.08.2025г. № КУВИ-001/2025-162329563			
Кадастровый номер:		50:19:0040114:13	
Сведения о том, что земельный участок расположен в границах особо охраняемой природной территории, Байкальской природной территории и ее экологических зон, лесопарковом зеленом поясе, охотничьего угодья, лесничества:		данные отсутствуют	
Сведения о расположении земельного участка и (или) расположенного на нем объекта недвижимости в границах территории, в отношении которой принято решение о резервировании земель для государственных или муниципальных нужд:		данные отсутствуют	
Сведения о результатах проведения государственного земельного надзора:		данные отсутствуют	
Сведения о расположении земельного участка в границах территории, в отношении которой утвержден проект межевания территории:		данные отсутствуют	
Условный номер земельного участка:		данные отсутствуют	
Сведения о принятии акта и (или) заключении договора, предусматривающих предоставление в соответствии с земельным законодательством исполнительным органом государственным органом власти или органом местного самоуправления, находящегося в государственной или муниципальной собственности земельного участка для строительства наемного дома социального использования или наемного дома коммерческого использования:		данные отсутствуют	
Сведения о том, что земельный участок или земельные участки образованы на основании решения об изъятии земельного участка и (или) расположенного на нем объекта недвижимости для государственных или муниципальных нужд:		данные отсутствуют	
Сведения о том, что земельный участок образован из земель или земельного участка, государственная собственность на которые не разграничена:		данные отсутствуют	
Сведения о наличии земельного спора о местоположении границ земельных участков:		данные отсутствуют	
Статус записи об объекте недвижимости:		Сведения об объекте недвижимости имеют статус "актуальные, ранее учтенные"	
Особые отметки:		Сведения об ограничениях права на объект недвижимости, обременениях данного объекта, не зарегистрированных в реестре прав, ограничений прав и обременений недвижимого имущества: вид	



ДОКУМЕНТ ПОДПИСАН
ЭЛЕКТРОННОЙ ПОДПИСЬЮ


Сертификат: 009F0BDC181A023B64597F1E2579BEFB50

Владелец: ФЕДЕРАЛЬНАЯ СЛУЖБА ГОСУДАРСТВЕННОЙ
РЕГИСТРАЦИИ, КАДАСТРА И КАРТОГРАФИИ
Действителен: с 02.08.2024 по 26.10.2025

полное наименование должности

инициалы, фамилия

Земельный участок			
вид объекта недвижимости			
Лист № 3 раздела 1	Всего листов раздела 1: 3	Всего разделов: 8	Всего листов выписки: 12
26.08.2025г. № КУВИ-001/2025-162329563			
Кадастровый номер:		50:19:0040114:13	
		ограничения (обременения): ограничения прав на земельный участок, предусмотренные статьей 56 Земельного кодекса Российской Федерации; срок действия: с 01.11.2016; реквизиты документа-основания: постановление Правительства Российской Федерации "О некоторых вопросах установления охранных зон объектов электросетевого хозяйства" от 26.08.2013 № 736.	
Получатель выписки:		Соломатин Владимир Иванович, действующий(ая) на основании документа "" от имени заявителя ОБЩЕСТВО С ОГРАНИЧЕННОЙ ОТВЕТСТВЕННОСТЬЮ "АГРО ПРОПЕРТИ МЕНЕДЖМЕНТ", 7702383526	

	 ДОКУМЕНТ ПОДПИСАН ЭЛЕКТРОННОЙ ПОДПИСЬЮ Сертификат: 009F0BDC181A023B64597F1E2579BEFB50 Владелец: ФЕДЕРАЛЬНАЯ СЛУЖБА ГОСУДАРСТВЕННОЙ РЕГИСТРАЦИИ, КАДАСТРА И КАРТОГРАФИИ Действителен: с 02.08.2024 по 26.10.2025	
полное наименование должности		инициалы, фамилия

Выписка из Единого государственного реестра недвижимости об объекте недвижимости
Сведения о зарегистрированных правах

Земельный участок			
вид объекта недвижимости			
Лист № 1 раздела 2		Всего листов раздела 2: 2	Всего разделов: 8
Всего листов выписки: 12			
26.08.2025г. № КУВИ-001/2025-162329563			
Кадастровый номер:		50:19:0040114:13	
1	Правообладатель (правообладатели):	1.1	Общество с ограниченной ответственностью "Агро Проперти Менеджмент", ИНН: 7702383526, ОГРН: 1157746440125
	Сведения о возможности предоставления третьим лицам персональных данных физического лица:	1.1.1	данные отсутствуют
2	Вид, номер, дата и время государственной регистрации права:	2.1	Собственность 50:19:0040114:13-50/019/2018-4 20.12.2018 09:56:48
3	Сведения об осуществлении государственной регистрации сделки, права без необходимого в силу закона согласия третьего лица, органа:	3.1	данные отсутствуют
4	Ограничение прав и обременение объекта недвижимости:	не зарегистрировано	
5	Договоры участия в долевом строительстве:	не зарегистрировано	
6	Заявленные в судебном порядке права требования:	данные отсутствуют	
7	Сведения о возможности предоставления третьим лицам персональных данных физического лица	данные отсутствуют	
8	Сведения о возражении в отношении зарегистрированного права:	данные отсутствуют	
9	Сведения о наличии решения об изъятии объекта недвижимости для государственных и муниципальных нужд:	данные отсутствуют	
10	Сведения о невозможности государственной регистрации без личного участия правообладателя или его законного представителя:	данные отсутствуют	
11	Правопритязания и сведения о наличии поступивших, но не рассмотренных заявлений о проведении государственной регистрации права (перехода, прекращения права), ограничения права или обременения объекта недвижимости, сделки в отношении объекта недвижимости:	отсутствуют	



ДОКУМЕНТ ПОДПИСАН
ЭЛЕКТРОННОЙ ПОДПИСЬЮ

Сертификат: 009F0BDC181A023B64597F1E2579BEFB50

Владелец: ФЕДЕРАЛЬНАЯ СЛУЖБА ГОСУДАРСТВЕННОЙ
РЕГИСТРАЦИИ, КАДАСТРА И КАРТОГРАФИИ
Действителен: с 02.08.2024 по 26.10.2025

полное наименование должности


инициалы, фамилия


Земельный участок			
вид объекта недвижимости			
Лист № 2 раздела 2	Всего листов раздела 2: 2	Всего разделов: 8	Всего листов выписки: 12
26.08.2025г. № КУВИ-001/2025-162329563			
Кадастровый номер:		50:19:0040114:13	
11	Сведения о невозможности государственной регистрации перехода, прекращения, ограничения права на земельный участок из земель сельскохозяйственного назначения:	данные отсутствуют	

полное наименование должности	 ДОКУМЕНТ ПОДПИСАН ЭЛЕКТРОННОЙ ПОДПИСЬЮ Сертификат: 009F0BDC181A023B64597F1E2579BEFB50 Владелец: ФЕДЕРАЛЬНАЯ СЛУЖБА ГОСУДАРСТВЕННОЙ РЕГИСТРАЦИИ, КАДАСТРА И КАРТОГРАФИИ Действителен: с 02.08.2024 по 26.10.2025	инициалы, фамилия

Выписка из Единого государственного реестра недвижимости об объекте недвижимости
Описание местоположения земельного участка

Земельный участок			
вид объекта недвижимости			
Лист № 1 раздела 3	Всего листов раздела 3: 1	Всего разделов: 8	Всего листов выписки: 12
26.08.2025г. № КУВИ-001/2025-162329563			
Кадастровый номер:		50:19:0040114:13	


План (чертеж, схема) земельного участка			
			
Масштаб 1:3000	Условные обозначения:		

полное наименование должности		<div><div><p>ДОКУМЕНТ ПОДПИСАН ЭЛЕКТРОННОЙ ПОДПИСЬЮ</p><p>Сертификат: 009F0BDC181A023B64597F1E2579BEFB50</p><p>Владелец: ФЕДЕРАЛЬНАЯ СЛУЖБА ГОСУДАРСТВЕННОЙ РЕГИСТРАЦИИ, КАДАСТРА И КАРТОГРАФИИ</p><p>Действителен: с 02.08.2024 по 26.10.2025</p></div></div>	
		инициалы, фамилия	

Выписка из Единого государственного реестра недвижимости об объекте недвижимости
Описание местоположения земельного участка

Земельный участок			
вид объекта недвижимости			
Лист № 1 раздела 3.1	Всего листов раздела 3.1: 1	Всего разделов: 8	Всего листов выписки: 12
26.08.2025г. № КУВИ-001/2025-162329563			
Кадастровый номер:		50:19:0040114:13	


Описание местоположения границ земельного участка							
№ п/п	Номер точки		Дирекционный угол	Горизонтальное проложение, м	Описание закрепления на местности	Кадастровые номера смежных участков	Сведения об адресах правообладателей смежных земельных участков
	начальн ая	конечн ая					
1	2	3	4	5	6	7	8
1	1.1.1	1.1.2	30°27.2`	14.44	данные отсутствуют	50:19:0000000:23613(4)	адрес отсутствует
2	1.1.2	1.1.3	94°56.8`	7.31	данные отсутствуют	50:19:0040105:315(1)	entersnn@yandex.ru
3	1.1.3	1.1.4	185°10.0`	5.55	данные отсутствуют	50:19:0000000:23613(2)	адрес отсутствует
4	1.1.4	1.1.5	195°31.6`	301.21	данные отсутствуют	50:19:0000000:23613(2)	адрес отсутствует
5	1.1.5	1.1.6	309°13.7`	8.51	данные отсутствуют	50:19:0000000:23613(2)	адрес отсутствует
6	1.1.6	1.1.7	326°56.3`	45.02	данные отсутствуют	данные отсутствуют	данные отсутствуют
7	1.1.7	1.1.8	325°29.3`	24.94	данные отсутствуют	данные отсутствуют	данные отсутствуют
8	1.1.8	1.1.9	51°58.4`	17.94	данные отсутствуют	данные отсутствуют	данные отсутствуют
9	1.1.9	1.1.10	58°23.2`	26.78	данные отсутствуют	данные отсутствуют	данные отсутствуют
10	1.1.10	1.1.11	40°2.8`	28.66	данные отсутствуют	данные отсутствуют	данные отсутствуют
11	1.1.11	1.1.12	31°28.3`	31.89	данные отсутствуют	данные отсутствуют	данные отсутствуют
12	1.1.12	1.1.13	20°50.3`	39.44	данные отсутствуют	50:19:0000000:23613(1)	адрес отсутствует
13	1.1.13	1.1.14	15°12.0`	63.66	данные отсутствуют	данные отсутствуют	данные отсутствуют
14	1.1.14	1.1.1	10°44.6`	48.6	данные отсутствуют	данные отсутствуют	данные отсутствуют
15	1.1.14	1.1.14			данные отсутствуют	50:19:0000000:16459	данные отсутствуют

полное наименование должности	<div><div>ДОКУМЕНТ ПОДПИСАН ЭЛЕКТРОННОЙ ПОДПИСЬЮ</div><div>Сертификат: 009F0BDC181A023B64597F1E2579BEFB50</div><div>Владелец: ФЕДЕРАЛЬНАЯ СЛУЖБА ГОСУДАРСТВЕННОЙ РЕГИСТРАЦИИ, КАДАСТРА И КАРТОГРАФИИ</div><div>Действителен: с 02.08.2024 по 26.10.2025</div></div>	инициалы, фамилия


Выписка из Единого государственного реестра недвижимости об объекте недвижимости
Описание местоположения земельного участка


Земельный участок			
вид объекта недвижимости			
Лист № 1 раздела 3.2	Всего листов раздела 3.2: 1	Всего разделов: 8	Всего листов выписки: 12
26.08.2025г. № КУВИ-001/2025-162329563			
Кадастровый номер:		50:19:0040114:13	

Сведения о характерных точках границы земельного участка				
Система координат МСК-50, зона 1				
Номер точки	Координаты, м		Описание закрепления на местности	Средняя квадратичная погрешность определения координат характерных точек границ земельного участка, м
	X	Y		
1	2	3	4	5
1	467324.02	1285594.84	-	0.1
2	467336.47	1285602.16	-	0.1
3	467335.84	1285609.44	-	0.1
4	467330.31	1285608.94	-	0.1
5	467040.09	1285528.31	-	0.1
6	467045.47	1285521.72	-	0.1
7	467083.2	1285497.16	-	0.1
8	467103.75	1285483.03	-	0.1
9	467114.8	1285497.16	-	0.1
10	467128.84	1285519.97	-	0.1
11	467150.78	1285538.41	-	0.1
12	467177.98	1285555.06	-	0.1
13	467214.84	1285569.09	-	0.1
14	467276.27	1285585.78	-	0.1
1	467324.02	1285594.84	-	0.1

полное наименование должности	<div><div>ДОКУМЕНТ ПОДПИСАН ЭЛЕКТРОННОЙ ПОДПИСЬЮ</div><div>Сертификат: 009F0BDC181A023B64597F1E2579BEFB50</div><div>Владелец: ФЕДЕРАЛЬНАЯ СЛУЖБА ГОСУДАРСТВЕННОЙ РЕГИСТРАЦИИ, КАДАСТРА И КАРТОГРАФИИ</div><div>Действителен: с 02.08.2024 по 26.10.2025</div></div>	инициалы, фамилия

Выписка из Единого государственного реестра недвижимости об объекте недвижимости
Сведения о частях земельного участка


Земельный участок			
вид объекта недвижимости			
Лист № 1 раздела 4	Всего листов раздела 4: 1	Всего разделов: 8	Всего листов выписки: 12
26.08.2025г. № КУВИ-001/2025-162329563			
Кадастровый номер:		50:19:0040114:13	
План (чертеж, схема) части земельного участка		Учетный номер части: 50:19:0040114:13/1	
			
Масштаб 1:500		Условные обозначения:	

полное наименование должности	 ДОКУМЕНТ ПОДПИСАН ЭЛЕКТРОННОЙ ПОДПИСЬЮ Сертификат: 009F0BDC181A023B64597F1E2579BEFB50 Владелец: ФЕДЕРАЛЬНАЯ СЛУЖБА ГОСУДАРСТВЕННОЙ РЕГИСТРАЦИИ, КАДАСТРА И КАРТОГРАФИИ Действителен: с 02.08.2024 по 26.10.2025	инициалы, фамилия


Выписка из Единого государственного реестра недвижимости об объекте недвижимости
Сведения о частях земельного участка

Земельный участок			
вид объекта недвижимости			
Лист № 1 раздела 4.1	Всего листов раздела 4.1: 2	Всего разделов: 8	Всего листов выписки: 12
26.08.2025г. № КУВИ-001/2025-162329563			
Кадастровый номер:		50:19:0040114:13	

Учетный номер части	Площадь, м2	Содержание ограничения в использовании или ограничения права на объект недвижимости или обременения объекта недвижимости
1	2	3
50:19:0040114:13/1	105	вид ограничения (обременения): ограничения прав на земельный участок, предусмотренные статьей 56 Земельного кодекса Российской Федерации; Срок действия: не установлен; реквизиты документа-основания: постановление Правительства Российской Федерации "О некоторых вопросах установления охранных зон объектов электросетевого хозяйства" от 26.08.2013 № 736; Содержание ограничения (обременения): Ограничение использования объектов недвижимости в границах зоны предусмотрено Постановлением Правительства РФ от 24 февраля 2009 г. № 160 "О порядке установления охранных зон объектов электросетевого хозяйства и особых условий использования земельных участков, расположенных в границах таких зон" п.8,9,10: 8. В охранных зонах запрещается осуществлять любые действия, которые могут нарушить безопасную работу объектов электросетевого хозяйства, в том числе привести к их повреждению или уничтожению, и (или) повлечь причинение вреда жизни, здоровью граждан и имуществу физических или юридических лиц, а также повлечь нанесение экологического ущерба и возникновение пожаров, в том числе: а) набрасывать на провода и опоры воздушных линий электропередачи посторонние предметы, а также подниматься на опоры воздушных линий электропередачи; б) размещать любые объекты и предметы (материалы) в пределах созданных в соответствии с требованиями нормативно-технических документов проходов и подъездов для доступа к объектам электросетевого хозяйства, а также проводить любые работы и возводить сооружения, которые могут препятствовать доступу к объектам электросетевого хозяйства, без создания необходимых для такого доступа проходов и подъездов; в) находиться в пределах огороженной территории и помещениях распределительных устройств и подстанций, открывать двери и люки распределительных устройств и подстанций, производить переключения и подключения в электрических сетях (указанное требование не распространяется на работников, занятых выполнением разрешенных в установленном порядке работ), разводить огонь в пределах охранных зон вводных и распределительных устройств, подстанций, воздушных линий электропередачи, а также в охранных зонах кабельных линий электропередачи; г) размещать свалки; д) производить работы ударными механизмами, сбрасывать тяжести массой свыше 5 тонн, производить сброс и слив едких и коррозионных веществ и горюче-смазочных материалов (в охранных зонах подземных кабельных линий электропередачи). 9. В охранных зонах, установленных для объектов электросетевого хозяйства напряжением свыше 1000 вольт, помимо действий, предусмотренных пунктом 8 настоящих Правил, запрещается: а) складировать или размещать хранилища любых, в том числе горюче-смазочных, материалов; б) размещать детские и спортивные площадки, стадионы,

полное наименование должности		ДОКУМЕНТ ПОДПИСАН	инициалы, фамилия
		ЭЛЕКТРОННОЙ ПОДПИСЬЮ	
		Сертификат: 009F0BDC181A023B64597F1E2579BEFB50	
		Владелец: ФЕДЕРАЛЬНАЯ СЛУЖБА ГОСУДАРСТВЕННОЙ	
		РЕГИСТРАЦИИ, КАДАСТРА И КАРТОГРАФИИ	
	Действителен: с 02.08.2024 по 26.10.2025		


Земельный участок			
вид объекта недвижимости			
Лист № 2 раздела 4.1	Всего листов раздела 4.1: 2	Всего разделов: 8	Всего листов выписки: 12
26.08.2025г. № КУВИ-001/2025-162329563			
Кадастровый номер:		50:19:0040114:13	
		<p>рынки, торговые точки, полевые станы, загоны для скота, гаражи и стоянки всех видов машин и механизмов, проводить любые мероприятия, связанные с большим скоплением людей, не занятых выполнением разрешенных в установленном порядке работ (в охранных зонах воздушных линий электропередачи); (в ред. Постановления Правительства РФ от 26.08.2013 N 736) в) использовать (запускать) любые летательные аппараты, в том числе воздушных змеев, спортивные модели летательных аппаратов (в охранных зонах воздушных линий электропередачи); г) бросать якоря с судов и осуществлять их проход с отданными якорями, цепями, лотами, волокушами и тралями (в охранных зонах подводных кабельных линий электропередачи); д) осуществлять проход судов с поднятыми стрелами кранов и других механизмов (в охранных зонах воздушных линий электропередачи). 10. В пределах охранных зон без письменного решения о согласовании сетевых организаций юридическим и физическим лицам запрещаются: а) строительство, капитальный ремонт, реконструкция или снос зданий и сооружений; б) горные, взрывные, мелиоративные работы, в том числе связанные с временным затоплением земель; в) посадка и вырубка деревьев и кустарников; г) дноуглубительные, землечерпальные и погрузочно-разгрузочные работы, добыча рыбы, других водных животных и растений придонными орудиями лова, устройство водопоев, колка и заготовка льда (в охранных зонах подводных кабельных линий электропередачи); и т.д.; Реестровый номер границы: 50.00.2.616</p>	

полное наименование должности	 ДОКУМЕНТ ПОДПИСАН ЭЛЕКТРОННОЙ ПОДПИСЬЮ Сертификат: 009F0BDC181A023B64597F1E2579BEFB50 Владелец: ФЕДЕРАЛЬНАЯ СЛУЖБА ГОСУДАРСТВЕННОЙ РЕГИСТРАЦИИ, КАДАСТРА И КАРТОГРАФИИ Действителен: с 02.08.2024 по 26.10.2025	инициалы, фамилия

Выписка из Единого государственного реестра недвижимости об объекте недвижимости
Сведения о частях земельного участка

Земельный участок			
вид объекта недвижимости			
Лист № 1 раздела 4.2	Всего листов раздела 4.2: 1	Всего разделов: 8	Всего листов выписки: 12
26.08.2025г. № КУВИ-001/2025-162329563			
Кадастровый номер:		50:19:0040114:13	

Сведения о характерных точках границы части (частей) земельного участка				
Учетный номер части: 50:19:0040114:13/1				
Система координат МСК-50, зона 1				
Номер точки	Координаты, м		Описание закрепления на местности	Средняя квадратичная погрешность определения координат характерных точек границ земельного участка, м
	X	Y		
1	2	3	4	5
1	467308.65	1285601.01	-	-
2	467289.42	1285597.58	-	-
3	467330.31	1285608.94	-	0.1
4	467335.84	1285609.44	-	0.1
5	467336.14	1285605.93	-	-
1	467308.65	1285601.01	-	-

полное наименование должности		<div><p>ДОКУМЕНТ ПОДПИСАН ЭЛЕКТРОННОЙ ПОДПИСЬЮ</p><p>Сертификат: 009F0BDC181A023B64597F1E2579BEFB50</p><p>Владелец: ФЕДЕРАЛЬНАЯ СЛУЖБА ГОСУДАРСТВЕННОЙ РЕГИСТРАЦИИ, КАДАСТРА И КАРТОГРАФИИ</p><p>Действителен: с 02.08.2024 по 26.10.2025</p></div>	инициалы, фамилия

Филиал публично-правовой компании "Роскадастр" по Московской области

полное наименование органа регистрации прав

Выписка из Единого государственного реестра недвижимости об объекте недвижимости

Сведения о характеристиках объекта недвижимости

На основании запроса от 25.08.2025, поступившего на рассмотрение 25.08.2025, сообщаем, что согласно записям Единого государственного реестра недвижимости:

Раздел 1 Лист 1

Земельный участок			
вид объекта недвижимости			

Лист № 1 раздела 1	Всего листов раздела 1: 3	Всего разделов: 8	Всего листов выписки: 44
--------------------	---------------------------	-------------------	--------------------------

26.08.2025г. № КУВИ-001/2025-162333751	
Кадастровый номер:	50:19:0040114:239
Номер кадастрового квартала:	50:19:0040114
Дата присвоения кадастрового номера:	19.03.2015

Ранее присвоенный государственный учетный номер:	данные отсутствуют
Местоположение:	Московская область, Рузский район, с/пос Ивановское
Площадь:	1154547 +/- 376
Кадастровая стоимость, руб.:	10852741.8
Кадастровые номера расположенных в пределах земельного участка объектов недвижимости:	данные отсутствуют
Кадастровые номера объектов недвижимости, из которых образован объект недвижимости:	50:19:0040114:14; 50:19:0040114:16
Кадастровые номера образованных объектов недвижимости:	данные отсутствуют
Категория земель:	Земли сельскохозяйственного назначения
Виды разрешенного использования:	для сельскохозяйственного производства
Сведения о кадастровом инженере:	Такташева Лилия Мунибовна, дата завершения кадастровых работ: 10.03.2015
Сведения о лесах, водных объектах и об иных природных объектах, расположенных в пределах земельного участка:	данные отсутствуют
Сведения о том, что земельный участок полностью расположен в границах зоны с особыми условиями использования территории, территории объекта культурного наследия, публичного сервитута:	данные отсутствуют
Сведения о том, что земельный участок расположен в границах особой экономической зоны, территории опережающего развития, зоны территориального развития в Российской Федерации, игровой зоны:	данные отсутствуют

	ДОКУМЕНТ ПОДПИСАН	
	ЭЛЕКТРОННОЙ ПОДПИСЬЮ	
	Сертификат: 009F0BDC181A023B64597F1E2579BEFB50	
	Владелец: ФЕДЕРАЛЬНАЯ СЛУЖБА ГОСУДАРСТВЕННОЙ РЕГИСТРАЦИИ, КАДАСТРА И КАРТОГРАФИИ Действителен: с 02.08.2024 по 26.10.2025	
полное наименование должности		инициалы, фамилия

Земельный участок			
вид объекта недвижимости			
Лист № 2 раздела 1	Всего листов раздела 1: 3	Всего разделов: 8	Всего листов выписки: 44
26.08.2025г. № КУВИ-001/2025-162333751			
Кадастровый номер:		50:19:0040114:239	
Сведения о том, что земельный участок расположен в границах особо охраняемой природной территории, Байкальской природной территории и ее экологических зон, лесопарковом зеленом поясе, охотничьего угодья, лесничества:		данные отсутствуют	
Сведения о расположении земельного участка и (или) расположенного на нем объекта недвижимости в границах территории, в отношении которой принято решение о резервировании земель для государственных или муниципальных нужд:		данные отсутствуют	
Сведения о результатах проведения государственного земельного надзора:		данные отсутствуют	
Сведения о расположении земельного участка в границах территории, в отношении которой утвержден проект межевания территории:		данные отсутствуют	
Условный номер земельного участка:		данные отсутствуют	
Сведения о принятии акта и (или) заключении договора, предусматривающих предоставление в соответствии с земельным законодательством исполнительным органом государственным органом власти или органом местного самоуправления, находящегося в государственной или муниципальной собственности земельного участка для строительства наемного дома социального использования или наемного дома коммерческого использования:		данные отсутствуют	
Сведения о том, что земельный участок или земельные участки образованы на основании решения об изъятии земельного участка и (или) расположенного на нем объекта недвижимости для государственных или муниципальных нужд:		данные отсутствуют	
Сведения о том, что земельный участок образован из земель или земельного участка, государственная собственность на которые не разграничена:		данные отсутствуют	
Сведения о наличии земельного спора о местоположении границ земельных участков:		данные отсутствуют	
Статус записи об объекте недвижимости:		Сведения об объекте недвижимости имеют статус "актуальные"	
Особые отметки:		Сведения об ограничениях права на объект недвижимости, обременениях данного объекта, не зарегистрированных в реестре прав, ограничений прав и обременений недвижимого имущества: вид	



ДОКУМЕНТ ПОДПИСАН
ЭЛЕКТРОННОЙ ПОДПИСЬЮ


Сертификат: 009F0BDC181A023B64597F1E2579BEFB50

Владелец: ФЕДЕРАЛЬНАЯ СЛУЖБА ГОСУДАРСТВЕННОЙ
РЕГИСТРАЦИИ, КАДАСТРА И КАРТОГРАФИИ
Действителен: с 02.08.2024 по 26.10.2025

полное наименование должности

инициалы, фамилия

Земельный участок			
вид объекта недвижимости			
Лист № 3 раздела 1	Всего листов раздела 1: 3	Всего разделов: 8	Всего листов выписки: 44
26.08.2025г. № КУВИ-001/2025-162333751			
Кадастровый номер:		50:19:0040114:239	
		ограничения (обременения): ограничения прав на земельный участок, предусмотренные статьей 56 Земельного кодекса Российской Федерации; срок действия: с 18.05.2015; реквизиты документа-основания: постановление "О порядке установления охранных зон объектов электросетевого хозяйства и особых условий использования земельных участков, расположенных в границах таких зон" от 24.02.2009 № 06 выдан: Правительство Российской Федерации. вид ограничения (обременения): ограничения прав на земельный участок, предусмотренные статьей 56 Земельного кодекса Российской Федерации; срок действия: с 01.11.2016; реквизиты документа-основания: постановление Правительства Российской Федерации "О некоторых вопросах установления охранных зон объектов электросетевого хозяйства" от 26.08.2013 № 736. вид ограничения (обременения): ограничения прав на земельный участок, предусмотренные статьей 56 Земельного кодекса Российской Федерации; срок действия: с 17.11.2023; реквизиты документа-основания: об определении местоположения береговых линий (границ водных объектов), установлении границ водоохранных зон, прибрежных защитных полос водных объектов на территории Московской области от 14.09.2023 № 2307-РМ выдан: Министерство экологии и природопользования Московской области . вид ограничения (обременения): ограничения прав на земельный участок, предусмотренные статьей 56 Земельного кодекса Российской Федерации; срок действия: с 30.11.2023; реквизиты документа-основания: распоряжение «Об определении местоположения береговых линий (границ водных объектов), установлении границ водоохранных зон, прибрежных защитных полос водных объектов на территории Московской области» от 14.09.2023 № 2307-РМ выдан: Министерство экологии и природопользования Московской области.	
Получатель выписки:		Соломатин Владимир Иванович, действующий(ая) на основании документа "" от имени заявителя ОБЩЕСТВО С ОГРАНИЧЕННОЙ ОТВЕТСТВЕННОСТЬЮ "АГРО ПРОПЕРТИ МЕНЕДЖМЕНТ", 7702383526	

полное наименование должности	 ДОКУМЕНТ ПОДПИСАН ЭЛЕКТРОННОЙ ПОДПИСЬЮ Сертификат: 009F0BDC181A023B64597F1E2579BEFB50 Владелец: ФЕДЕРАЛЬНАЯ СЛУЖБА ГОСУДАРСТВЕННОЙ РЕГИСТРАЦИИ, КАДАСТРА И КАРТОГРАФИИ Действителен: с 02.08.2024 по 26.10.2025	инициалы, фамилия

Выписка из Единого государственного реестра недвижимости об объекте недвижимости
Сведения о зарегистрированных правах

Земельный участок			
вид объекта недвижимости			
Лист № 1 раздела 2		Всего листов раздела 2: 2	Всего разделов: 8
Всего листов выписки: 44			
26.08.2025г. № КУВИ-001/2025-162333751			
Кадастровый номер:		50:19:0040114:239	
1	Правообладатель (правообладатели):	1.1	Общество с ограниченной ответственностью "Агро Проперти Менеджмент", ИНН: 7702383526, ОГРН: 1157746440125
	Сведения о возможности предоставления третьим лицам персональных данных физического лица:	1.1.1	данные отсутствуют
2	Вид, номер, дата и время государственной регистрации права:	2.1	Собственность 50:19:0040114:239-50/019/2018-4 20.12.2018 10:01:24
3	Сведения об осуществлении государственной регистрации сделки, права без необходимого в силу закона согласия третьего лица, органа:	3.1	данные отсутствуют
4	Ограничение прав и обременение объекта недвижимости:	не зарегистрировано	
5	Договоры участия в долевом строительстве:	не зарегистрировано	
6	Заявленные в судебном порядке права требования:	данные отсутствуют	
7	Сведения о возможности предоставления третьим лицам персональных данных физического лица	данные отсутствуют	
8	Сведения о возражении в отношении зарегистрированного права:	данные отсутствуют	
9	Сведения о наличии решения об изъятии объекта недвижимости для государственных и муниципальных нужд:	данные отсутствуют	
10	Сведения о невозможности государственной регистрации без личного участия правообладателя или его законного представителя:	данные отсутствуют	
11	Правопритязания и сведения о наличии поступивших, но не рассмотренных заявлений о проведении государственной регистрации права (перехода, прекращения права), ограничения права или обременения объекта недвижимости, сделки в отношении объекта недвижимости:	отсутствуют	



ДОКУМЕНТ ПОДПИСАН
ЭЛЕКТРОННОЙ ПОДПИСЬЮ


Сертификат: 009F0BDC181A023B64597F1E2579BEFB50

Владелец: ФЕДЕРАЛЬНАЯ СЛУЖБА ГОСУДАРСТВЕННОЙ
РЕГИСТРАЦИИ, КАДАСТРА И КАРТОГРАФИИ
Действителен: с 02.08.2024 по 26.10.2025

полное наименование должности

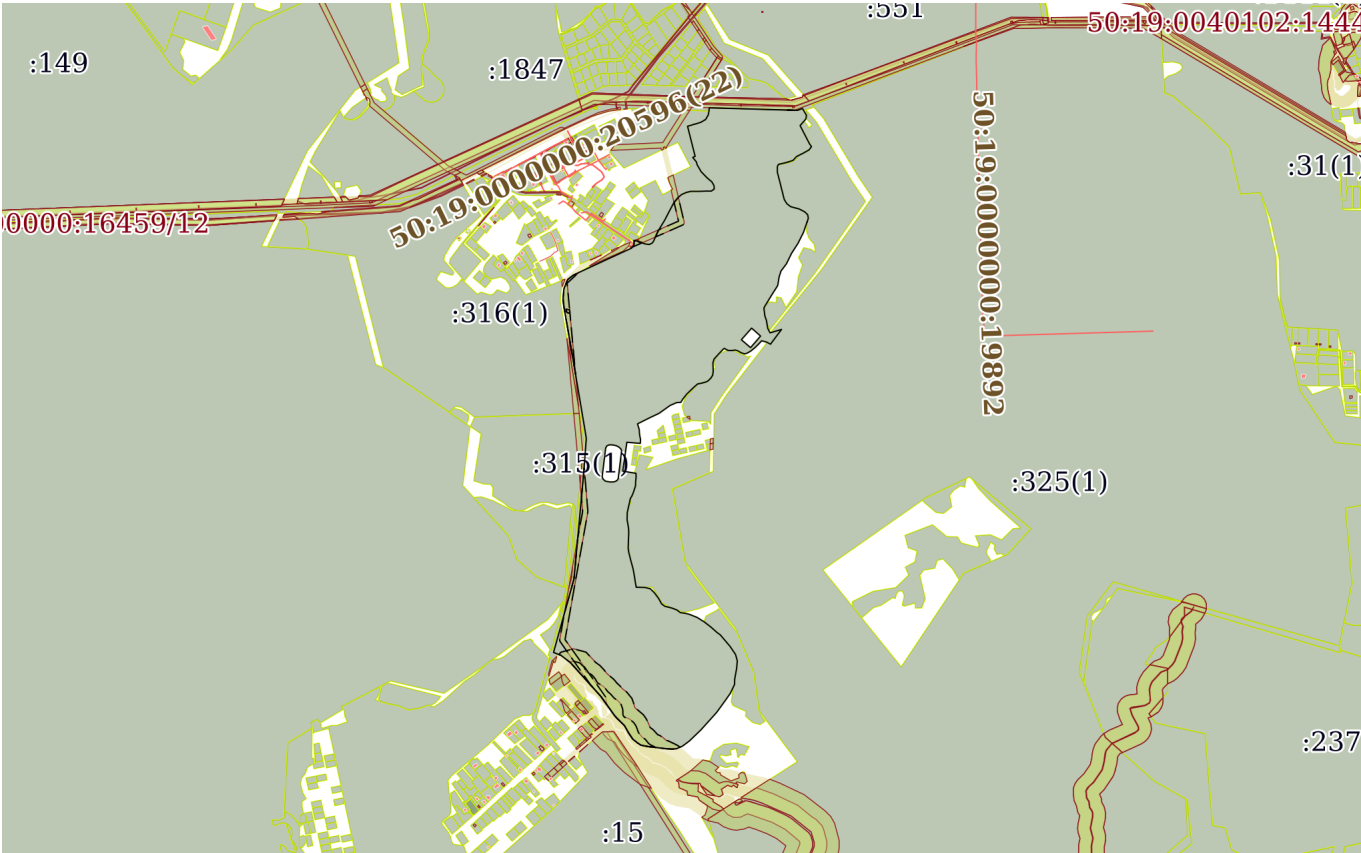
инициалы, фамилия

Земельный участок			
вид объекта недвижимости			
Лист № 2 раздела 2	Всего листов раздела 2: 2	Всего разделов: 8	Всего листов выписки: 44
26.08.2025г. № КУВИ-001/2025-162333751			
Кадастровый номер:		50:19:0040114:239	
11	Сведения о невозможности государственной регистрации перехода, прекращения, ограничения права на земельный участок из земель сельскохозяйственного назначения:	данные отсутствуют	


полное наименование должности	 ДОКУМЕНТ ПОДПИСАН ЭЛЕКТРОННОЙ ПОДПИСЬЮ Сертификат: 009F0BDC181A023B64597F1E2579BEFB50 Владелец: ФЕДЕРАЛЬНАЯ СЛУЖБА ГОСУДАРСТВЕННОЙ РЕГИСТРАЦИИ, КАДАСТРА И КАРТОГРАФИИ Действителен: с 02.08.2024 по 26.10.2025	инициалы, фамилия

Выписка из Единого государственного реестра недвижимости об объекте недвижимости
Описание местоположения земельного участка

Земельный участок			
вид объекта недвижимости			
Лист № 1 раздела 3	Всего листов раздела 3: 1	Всего разделов: 8	Всего листов выписки: 44
26.08.2025г. № КУВИ-001/2025-162333751			
Кадастровый номер:		50:19:0040114:239	

План (чертеж, схема) земельного участка			
			
Масштаб 1:30000	Условные обозначения:		

полное наименование должности		инициалы, фамилия	




ДОКУМЕНТ ПОДПИСАН
ЭЛЕКТРОННОЙ ПОДПИСЬЮ

Сертификат: 009F0BDC181A023B64597F1E2579BEFB50
Владелец: ФЕДЕРАЛЬНАЯ СЛУЖБА ГОСУДАРСТВЕННОЙ
РЕГИСТРАЦИИ, КАДАСТРА И КАРТОГРАФИИ
Действителен: с 02.08.2024 по 26.10.2025

Выписка из Единого государственного реестра недвижимости об объекте недвижимости
Описание местоположения земельного участка

Земельный участок			
вид объекта недвижимости			
Лист № 1 раздела 3.1	Всего листов раздела 3.1: 9	Всего разделов: 8	Всего листов выписки: 44
26.08.2025г. № КУВИ-001/2025-162333751			
Кадастровый номер:		50:19:0040114:239	

Описание местоположения границ земельного участка							
№ п/п	Номер точки		Дирекционный угол	Горизонтальное проложение, м	Описание закрепления на местности	Кадастровые номера смежных участков	Сведения об адресах правообладателей смежных земельных участков
	начальн ая	конечн ая					
1	2	3	4	5	6	7	8
1	1.1.1	1.1.2	15°31.9´	188.96	данные отсутствуют	50:19:0000000:23613(2)	адрес отсутствует
2	1.1.2	1.1.3	15°32.1´	118.06	данные отсутствуют	50:19:0000000:23613(2)	адрес отсутствует
3	1.1.3	1.1.4	5°14.9´	195.76	данные отсутствуют	50:19:0000000:23613(2)	адрес отсутствует
4	1.1.4	1.1.5	5°14.5´	243.58	данные отсутствуют	50:19:0000000:23613(2)	адрес отсутствует
5	1.1.5	1.1.6	4°10.0´	128.17	данные отсутствуют	50:19:0000000:23613(2)	адрес отсутствует
6	1.1.6	1.1.7	350°57.1´	15.71	данные отсутствуют	50:19:0000000:23613(2)	адрес отсутствует
7	1.1.7	1.1.8	351°0.0´	18.54	данные отсутствуют	50:19:0000000:23613(2)	адрес отсутствует
8	1.1.8	1.1.9	350°26.0´	60.95	данные отсутствуют	50:19:0000000:23613(2)	адрес отсутствует
9	1.1.9	1.1.10	350°25.5´	305.09	данные отсутствуют	50:19:0000000:23613(2)	адрес отсутствует
10	1.1.10	1.1.11	349°56.5´	126.47	данные отсутствуют	данные отсутствуют	данные отсутствуют
11	1.1.11	1.1.12	350°30.3´	34.86	данные отсутствуют	данные отсутствуют	данные отсутствуют
12	1.1.12	1.1.13	5°1.4´	34.94	данные отсутствуют	данные отсутствуют	данные отсутствуют
13	1.1.13	1.1.14	4°53.2´	6.22	данные отсутствуют	данные отсутствуют	данные отсутствуют
14	1.1.14	1.1.15	4°59.4´	6.09	данные отсутствуют	данные отсутствуют	данные отсутствуют
15	1.1.15	1.1.16	21°11.5´	37.54	данные отсутствуют	данные отсутствуют	данные отсутствуют
16	1.1.16	1.1.17	34°55.3´	5.29	данные отсутствуют	данные отсутствуют	данные отсутствуют
17	1.1.17	1.1.18	52°26.5´	26.81	данные отсутствуют	данные отсутствуют	данные отсутствуют
18	1.1.18	1.1.19	63°52.8´	22.44	данные отсутствуют	данные отсутствуют	данные отсутствуют
19	1.1.19	1.1.20	65°6.4´	120.16	данные отсутствуют	данные отсутствуют	данные отсутствуют
20	1.1.20	1.1.21	65°18.2´	115.41	данные отсутствуют	данные отсутствуют	данные отсутствуют
21	1.1.20	1.1.20			данные отсутствуют	50:19:0040105:308(2)	адрес отсутствует
22	1.1.21	1.1.22	41°35.2´	10.92	данные отсутствуют	данные отсутствуют	данные отсутствуют

полное наименование должности	 ДОКУМЕНТ ПОДПИСАН ЭЛЕКТРОННОЙ ПОДПИСЬЮ Сертификат: 009F0BDC181A023B64597F1E2579BEFB50 Владелец: ФЕДЕРАЛЬНАЯ СЛУЖБА ГОСУДАРСТВЕННОЙ РЕГИСТРАЦИИ, КАДАСТРА И КАРТОГРАФИИ Действителен: с 02.08.2024 по 26.10.2025	инициалы, фамилия

Земельный участок			
вид объекта недвижимости			
Лист № 2 раздела 3.1	Всего листов раздела 3.1: 9	Всего разделов: 8	Всего листов выписки: 44

26.08.2025г. № КУВИ-001/2025-162333751

Кадастровый номер: 50:19:0040114:239

1	2	3	4	5	6	7	8
23	1.1.22	1.1.23	20°45.7'	8.18	данные отсутствуют	данные отсутствуют	данные отсутствуют
24	1.1.23	1.1.24	0°0.0'	3.71	данные отсутствуют	данные отсутствуют	данные отсутствуют
25	1.1.24	1.1.25	5°54.7'	8.84	данные отсутствуют	данные отсутствуют	данные отсутствуют
26	1.1.25	1.1.26	324°56.9'	3.15	данные отсутствуют	данные отсутствуют	данные отсутствуют
27	1.1.26	1.1.27	99°38.2'	14.58	данные отсутствуют	данные отсутствуют	данные отсутствуют
28	1.1.26	1.1.26			данные отсутствуют	50:19:0040105:132(1)	адрес отсутствует
29	1.1.27	1.1.28	120°50.2'	6.18	данные отсутствуют	данные отсутствуют	данные отсутствуют
30	1.1.28	1.1.29	107°45.8'	27.76	данные отсутствуют	данные отсутствуют	данные отсутствуют
31	1.1.29	1.1.30	97°34.1'	16.02	данные отсутствуют	данные отсутствуют	данные отсутствуют
32	1.1.30	1.1.31	63°28.3'	14.22	данные отсутствуют	50:19:0000000:25690(1)	данные отсутствуют
33	1.1.31	1.1.32	31°56.3'	9.98	данные отсутствуют	50:19:0000000:25690(1)	данные отсутствуют
34	1.1.32	1.1.33	23°57.8'	41.68	данные отсутствуют	50:19:0000000:25690(1)	данные отсутствуют
35	1.1.33	1.1.34	30°56.4'	24.68	данные отсутствуют	50:19:0000000:25690(1)	данные отсутствуют
36	1.1.34	1.1.35	31°18.5'	28.5	данные отсутствуют	50:19:0000000:25690(1)	данные отсутствуют
37	1.1.35	1.1.36	27°16.1'	39.29	данные отсутствуют	50:19:0000000:25690(1)	данные отсутствуют
38	1.1.36	1.1.37	27°59.7'	38.35	данные отсутствуют	50:19:0000000:25690(1)	данные отсутствуют
39	1.1.37	1.1.38	39°0.6'	28.6	данные отсутствуют	50:19:0000000:25690(1)	данные отсутствуют
40	1.1.38	1.1.39	49°45.1'	18.02	данные отсутствуют	50:19:0000000:25690(1)	данные отсутствуют
41	1.1.39	1.1.40	66°1.1'	20.84	данные отсутствуют	50:19:0000000:25690(1)	данные отсутствуют
42	1.1.40	1.1.41	76°46.5'	18.49	данные отсутствуют	50:19:0000000:25690(1)	данные отсутствуют
43	1.1.41	1.1.42	90°0.0'	34.93	данные отсутствуют	50:19:0000000:25690(1)	данные отсутствуют
44	1.1.42	1.1.43	87°47.6'	27.52	данные отсутствуют	50:19:0000000:25690(1)	данные отсутствуют
45	1.1.43	1.1.44	90°0.0'	20.13	данные отсутствуют	50:19:0000000:25690(1)	данные отсутствуют
46	1.1.44	1.1.45	53°54.7'	14.38	данные отсутствуют	50:19:0000000:25690(1)	данные отсутствуют
47	1.1.45	1.1.46	355°35.5'	13.79	данные отсутствуют	50:19:0000000:25690(1)	данные отсутствуют
48	1.1.46	1.1.47	330°14.0'	17.06	данные отсутствуют	50:19:0000000:25690(1)	данные отсутствуют
49	1.1.47	1.1.48	309°50.6'	24.79	данные отсутствуют	50:19:0000000:25690(1)	данные отсутствуют
50	1.1.48	1.1.49	316°13.3'	35.18	данные отсутствуют	50:19:0000000:25690(1)	данные отсутствуют
51	1.1.49	1.1.50	330°0.8'	31.77	данные отсутствуют	50:19:0000000:25690(1)	данные отсутствуют



ДОКУМЕНТ ПОДПИСАН
ЭЛЕКТРОННОЙ ПОДПИСЬЮ

Сертификат: 009F0BDC181A023B64597F1E2579BEFB50

Владелец: ФЕДЕРАЛЬНАЯ СЛУЖБА ГОСУДАРСТВЕННОЙ
РЕГИСТРАЦИИ, КАДАСТРА И КАРТОГРАФИИ
Действителен: с 02.08.2024 по 26.10.2025

полное наименование должности

инициалы, фамилия

Земельный участок			
вид объекта недвижимости			
Лист № 3 раздела 3.1	Всего листов раздела 3.1: 9	Всего разделов: 8	Всего листов выписки: 44

26.08.2025г. № КУВИ-001/2025-162333751

Кадастровый номер: 50:19:0040114:239

1	2	3	4	5	6	7	8
52	1.1.50	1.1.51	344°40.4`	12.07	данные отсутствуют	50:19:0000000:25690(1)	данные отсутствуют
53	1.1.51	1.1.52	320°55.0`	23.05	данные отсутствуют	50:19:0000000:25690(1)	данные отсутствуют
54	1.1.52	1.1.53	65°29.6`	10.58	данные отсутствуют	50:19:0000000:25690(1)	данные отсутствуют
55	1.1.53	1.1.54	345°51.1`	124.78	данные отсутствуют	50:19:0000000:25690(1)	данные отсутствуют
56	1.1.54	1.1.55	73°32.0`	54.58	данные отсутствуют	50:19:0000000:25690(1)	данные отсутствуют
57	1.1.55	1.1.56	59°57.7`	23.25	данные отсутствуют	50:19:0000000:25690(1)	данные отсутствуют
58	1.1.56	1.1.57	30°25.6`	20.85	данные отсутствуют	50:19:0000000:25690(1)	данные отсутствуют
59	1.1.57	1.1.58	11°21.5`	16.2	данные отсутствуют	50:19:0000000:25690(1)	данные отсутствуют
60	1.1.58	1.1.59	4°51.0`	13.25	данные отсутствуют	50:19:0000000:23405	адрес отсутствует
61	1.1.59	1.1.60	91°38.2`	355.05	данные отсутствуют	50:19:0000000:23405	адрес отсутствует
62	1.1.60	1.1.61	69°41.6`	21.29	данные отсутствуют	50:19:0000000:23405	адрес отсутствует
63	1.1.61	1.1.62	149°42.7`	31.47	данные отсутствуют	данные отсутствуют	данные отсутствуют
64	1.1.62	1.1.63	188°6.5`	15.03	данные отсутствуют	данные отсутствуют	данные отсутствуют
65	1.1.62	1.1.62			данные отсутствуют	50:19:0000000:24503(3)	данные отсутствуют
66	1.1.63	1.1.64	221°22.0`	35.38	данные отсутствуют	данные отсутствуют	данные отсутствуют
67	1.1.64	1.1.65	152°45.4`	81.24	данные отсутствуют	50:19:0000000:24503(3)	данные отсутствуют
68	1.1.65	1.1.66	146°18.6`	15.32	данные отсутствуют	50:19:0000000:24503(3)	данные отсутствуют
69	1.1.66	1.1.67	216°51.8`	15.94	данные отсутствуют	50:19:0000000:24503(3)	данные отсутствуют
70	1.1.67	1.1.68	240°31.9`	28.07	данные отсутствуют	50:19:0000000:24503(3)	данные отсутствуют
71	1.1.68	1.1.69	243°27.2`	28.51	данные отсутствуют	50:19:0000000:24503(3)	данные отсутствуют
72	1.1.69	1.1.70	222°58.3`	21.77	данные отсутствуют	50:19:0000000:24503(3)	данные отсутствуют
73	1.1.70	1.1.71	252°15.6`	27.9	данные отсутствуют	50:19:0000000:24503(3)	данные отсутствуют
74	1.1.71	1.1.72	256°51.6`	32.73	данные отсутствуют	50:19:0000000:24503(3)	данные отсутствуют
75	1.1.72	1.1.73	206°33.9`	9.5	данные отсутствуют	50:19:0000000:24503(3)	данные отсутствуют
76	1.1.73	1.1.74	180°0.0`	23.36	данные отсутствуют	50:19:0000000:24503(3)	данные отсутствуют
77	1.1.74	1.1.75	165°38.9`	47.16	данные отсутствуют	50:19:0000000:24503(3)	данные отсутствуют
78	1.1.75	1.1.76	165°58.0`	65.69	данные отсутствуют	50:19:0000000:24503(3)	данные отсутствуют
79	1.1.76	1.1.77	147°58.0`	20.04	данные отсутствуют	50:19:0000000:24503(3)	данные отсутствуют
80	1.1.77	1.1.78	128°8.9`	18.91	данные отсутствуют	50:19:0000000:24503(3)	данные отсутствуют



ДОКУМЕНТ ПОДПИСАН
ЭЛЕКТРОННОЙ ПОДПИСЬЮ

Сертификат: 009F0BDC181A023B64597F1E2579BEFB50

Владелец: ФЕДЕРАЛЬНАЯ СЛУЖБА ГОСУДАРСТВЕННОЙ
РЕГИСТРАЦИИ, КАДАСТРА И КАРТОГРАФИИ
Действителен: с 02.08.2024 по 26.10.2025

полное наименование должности

инициалы, фамилия

Земельный участок			
вид объекта недвижимости			

Лист № 4 раздела 3.1	Всего листов раздела 3.1: 9	Всего разделов: 8	Всего листов выписки: 44
----------------------	-----------------------------	-------------------	--------------------------

26.08.2025г. № КУВИ-001/2025-162333751

Кадастровый номер: 50:19:0040114:239

1	2	3	4	5	6	7	8
81	1.1.78	1.1.79	105°16.8'	36.31	данные отсутствуют	50:19:0000000:24503(3)	данные отсутствуют
82	1.1.79	1.1.80	117°37.4'	25.19	данные отсутствуют	50:19:0000000:24503(3)	данные отсутствуют
83	1.1.80	1.1.81	135°1.5'	16.53	данные отсутствуют	50:19:0000000:24503(3)	данные отсутствуют
84	1.1.81	1.1.82	171°13.6'	13.96	данные отсутствуют	50:19:0000000:24503(3)	данные отсутствуют
85	1.1.82	1.1.83	195°57.0'	15.47	данные отсутствуют	50:19:0000000:24503(3)	данные отсутствуют
86	1.1.83	1.1.84	0°0.0'	2.12	данные отсутствуют	50:19:0000000:24503(3)	данные отсутствуют
87	1.1.84	1.1.85	198°51.8'	46.02	данные отсутствуют	данные отсутствуют	данные отсутствуют
88	1.1.85	1.1.86	206°29.2'	49.24	данные отсутствуют	данные отсутствуют	данные отсутствуют
89	1.1.86	1.1.87	212°40.5'	49.16	данные отсутствуют	данные отсутствуют	данные отсутствуют
90	1.1.87	1.1.88	205°58.5'	46.01	данные отсутствуют	данные отсутствуют	данные отсутствуют
91	1.1.88	1.1.89	216°50.9'	37.1	данные отсутствуют	данные отсутствуют	данные отсутствуют
92	1.1.89	1.1.90	196°57.4'	25.51	данные отсутствуют	данные отсутствуют	данные отсутствуют
93	1.1.90	1.1.91	189°10.4'	33.31	данные отсутствуют	данные отсутствуют	данные отсутствуют
94	1.1.91	1.1.92	211°34.6'	16.17	данные отсутствуют	данные отсутствуют	данные отсутствуют
95	1.1.92	1.1.93	212°37.5'	31.48	данные отсутствуют	данные отсутствуют	данные отсутствуют
96	1.1.93	1.1.94	211°23.0'	50.94	данные отсутствуют	данные отсутствуют	данные отсутствуют
97	1.1.94	1.1.95	206°30.3'	8.54	данные отсутствуют	50:19:0000000:24503(3)	данные отсутствуют
98	1.1.95	1.1.96	172°53.5'	30.79	данные отсутствуют	50:19:0000000:24503(3)	данные отсутствуют
99	1.1.96	1.1.97	161°31.7'	20.11	данные отсутствуют	50:19:0000000:24503(3)	данные отсутствуют
100	1.1.97	1.1.98	170°30.7'	32.27	данные отсутствуют	50:19:0000000:24503(3)	данные отсутствуют
101	1.1.98	1.1.99	152°8.5'	20.39	данные отсутствуют	данные отсутствуют	данные отсутствуют
102	1.1.99	1.1.100	73°16.7'	48	данные отсутствуют	50:19:0000000:325(1)	данные отсутствуют
103	1.1.100	1.1.101	216°53.5'	66.58	данные отсутствуют	50:19:0000000:325(1)	данные отсутствуют
104	1.1.101	1.1.102	213°54.2'	7.46	данные отсутствуют	50:19:0000000:325(1)	данные отсутствуют
105	1.1.102	1.1.103	298°2.0'	17.98	данные отсутствуют	50:19:0000000:325(1)	данные отсутствуют
106	1.1.103	1.1.104	284°46.3'	20.79	данные отсутствуют	данные отсутствуют	данные отсутствуют
107	1.1.104	1.1.105	221°59.0'	14.25	данные отсутствуют	данные отсутствуют	данные отсутствуют
108	1.1.105	1.1.106	224°58.9'	22.45	данные отсутствуют	данные отсутствуют	данные отсутствуют
109	1.1.106	1.1.107	230°33.2'	23.31	данные отсутствуют	данные отсутствуют	данные отсутствуют



ДОКУМЕНТ ПОДПИСАН
ЭЛЕКТРОННОЙ ПОДПИСЬЮ

Сертификат: 009F0BDC181A023B64597F1E2579BEFB50

Владелец: ФЕДЕРАЛЬНАЯ СЛУЖБА ГОСУДАРСТВЕННОЙ
РЕГИСТРАЦИИ, КАДАСТРА И КАРТОГРАФИИ
Действителен: с 02.08.2024 по 26.10.2025

полное наименование должности

инициалы, фамилия

Земельный участок			
вид объекта недвижимости			

Лист № 5 раздела 3.1	Всего листов раздела 3.1: 9	Всего разделов: 8	Всего листов выписки: 44
----------------------	-----------------------------	-------------------	--------------------------

26.08.2025г. № КУВИ-001/2025-162333751

Кадастровый номер: 50:19:0040114:239

1	2	3	4	5	6	7	8
110	1.1.107	1.1.108	240°15.1'	17.07	данные отсутствуют	данные отсутствуют	данные отсутствуют
111	1.1.108	1.1.109	253°20.2'	11.05	данные отсутствуют	данные отсутствуют	данные отсутствуют
112	1.1.109	1.1.110	289°41.5'	15.73	данные отсутствуют	данные отсутствуют	данные отсутствуют
113	1.1.110	1.1.111	300°14.9'	14.69	данные отсутствуют	данные отсутствуют	данные отсутствуют
114	1.1.110	1.1.110			данные отсутствуют	50:19:0000000:24503(12)	данные отсутствуют
115	1.1.111	1.1.112	285°12.5'	12.08	данные отсутствуют	данные отсутствуют	данные отсутствуют
116	1.1.112	1.1.113	256°0.7'	8.69	данные отсутствуют	50:19:0000000:24503(12)	данные отсутствуют
117	1.1.113	1.1.114	270°0.0'	18	данные отсутствуют	50:19:0000000:24503(12)	данные отсутствуют
118	1.1.114	1.1.115	298°35.4'	17.97	данные отсутствуют	данные отсутствуют	данные отсутствуют
119	1.1.115	1.1.116	230°54.8'	6.93	данные отсутствуют	данные отсутствуют	данные отсутствуют
120	1.1.116	1.1.117	223°27.8'	27.71	данные отсутствуют	данные отсутствуют	данные отсутствуют
121	1.1.117	1.1.118	221°38.7'	25.49	данные отсутствуют	50:19:0000000:24503(12)	данные отсутствуют
122	1.1.118	1.1.119	195°53.6'	15.41	данные отсутствуют	50:19:0000000:24503(12)	данные отсутствуют
123	1.1.119	1.1.120	178°15.7'	34.95	данные отсутствуют	50:19:0000000:24503(12)	данные отсутствуют
124	1.1.120	1.1.121	188°8.8'	14.96	данные отсутствуют	50:19:0000000:24503(12)	данные отсутствуют
125	1.1.121	1.1.122	212°28.9'	13.8	данные отсутствуют	50:19:0000000:24503(12)	данные отсутствуют
126	1.1.122	1.1.123	225°1.5'	16.47	данные отсутствуют	50:19:0000000:24503(12)	данные отсутствуют
127	1.1.123	1.1.124	245°59.9'	10.4	данные отсутствуют	50:19:0000000:24503(12)	данные отсутствуют
128	1.1.124	1.1.125	254°3.9'	15.44	данные отсутствуют	50:19:0000000:24503(12)	данные отсутствуют
129	1.1.125	1.1.126	259°22.6'	17.19	данные отсутствуют	50:19:0000000:24503(12)	данные отсутствуют
130	1.1.126	1.1.127	229°25.6'	19.51	данные отсутствуют	50:19:0000000:24503(12)	данные отсутствуют
131	1.1.127	1.1.128	226°6.2'	39.68	данные отсутствуют	данные отсутствуют	данные отсутствуют
132	1.1.128	1.1.129	218°16.7'	25.62	данные отсутствуют	данные отсутствуют	данные отсутствуют
133	1.1.129	1.1.130	211°35.8'	16.17	данные отсутствуют	данные отсутствуют	данные отсутствуют
134	1.1.130	1.1.131	266°26.8'	16.94	данные отсутствуют	данные отсутствуют	данные отсутствуют
135	1.1.131	1.1.132	246°15.8'	28.92	данные отсутствуют	данные отсутствуют	данные отсутствуют
136	1.1.132	1.1.133	234°27.4'	54.62	данные отсутствуют	данные отсутствуют	данные отсутствуют
137	1.1.133	1.1.134	244°53.6'	37.4	данные отсутствуют	данные отсутствуют	данные отсутствуют
138	1.1.134	1.1.135	243°25.9'	58.67	данные отсутствуют	данные отсутствуют	данные отсутствуют



ДОКУМЕНТ ПОДПИСАН
ЭЛЕКТРОННОЙ ПОДПИСЬЮ

Сертификат: 009F0BDC181A023B64597F1E2579BEFB50

Владелец: ФЕДЕРАЛЬНАЯ СЛУЖБА ГОСУДАРСТВЕННОЙ

РЕГИСТРАЦИИ, КАДАСТРА И КАРТОГРАФИИ

Действителен: с 02.08.2024 по 26.10.2025

полное наименование должности

инициалы, фамилия

Земельный участок							
вид объекта недвижимости							
Лист № 6 раздела 3.1			Всего листов раздела 3.1: 9			Всего разделов: 8	
Всего листов выписки: 44							
26.08.2025г. № КУВИ-001/2025-162333751							
Кадастровый номер:				50:19:0040114:239			
1	2	3	4	5	6	7	8
139	1.1.135	1.1.136	162°45.1`	23.51	данные отсутствуют	данные отсутствуют	данные отсутствуют
140	1.1.136	1.1.137	176°48.9`	19.08	данные отсутствуют	данные отсутствуют	данные отсутствуют
141	1.1.137	1.1.138	169°14.5`	22.61	данные отсутствуют	данные отсутствуют	данные отсутствуют
142	1.1.138	1.1.139	184°3.7`	14.97	данные отсутствуют	данные отсутствуют	данные отсутствуют
143	1.1.139	1.1.140	274°59.4`	54.15	данные отсутствуют	данные отсутствуют	данные отсутствуют
144	1.1.140	1.1.141	188°7.5`	115.4	данные отсутствуют	данные отсутствуют	данные отсутствуют
145	1.1.141	1.1.142	187°55.8`	2.03	данные отсутствуют	50:19:0040434:61	yscbush@gmail.com, обл.Московская, Одинцовский р-н, пос.Горки-10, д.9, кв.45
146	1.1.142	1.1.143	99°17.3`	53.96	данные отсутствуют	данные отсутствуют	
147	1.1.143	1.1.144	178°5.2`	15.88	данные отсутствуют	50:19:0000000:24472(4)	
148	1.1.144	1.1.145	187°8.3`	14.89	данные отсутствуют	50:19:0000000:24472(4)	данные отсутствуют
149	1.1.145	1.1.146	181°44.9`	20.32	данные отсутствуют	50:19:0000000:24472(4)	данные отсутствуют
150	1.1.146	1.1.147	198°25.0`	29.18	данные отсутствуют	50:19:0000000:24472(4)	данные отсутствуют
151	1.1.147	1.1.148	203°10.3`	14.05	данные отсутствуют	50:19:0000000:24472(4)	данные отсутствуют
152	1.1.148	1.1.149	210°28.2`	12.15	данные отсутствуют	50:19:0000000:24472(4)	данные отсутствуют
153	1.1.149	1.1.150	192°13.3`	23.29	данные отсутствуют	50:19:0000000:24472(4)	данные отсутствуют
154	1.1.150	1.1.151	192°31.1`	34.05	данные отсутствуют	50:19:0000000:24472(4)	данные отсутствуют
155	1.1.151	1.1.152	181°13.7`	28.93	данные отсутствуют	50:19:0000000:24472(4)	данные отсутствуют
156	1.1.152	1.1.153	169°33.7`	16.89	данные отсутствуют	50:19:0000000:24472(4)	данные отсутствуют
157	1.1.153	1.1.154	171°10.3`	19.94	данные отсутствуют	50:19:0000000:24472(4)	данные отсутствуют
158	1.1.154	1.1.155	177°58.7`	17.86	данные отсутствуют	50:19:0000000:24472(4)	данные отсутствуют
159	1.1.155	1.1.156	182°46.1`	25.26	данные отсутствуют	50:19:0000000:24472(4)	данные отсутствуют
160	1.1.156	1.1.157	182°2.5`	35.1	данные отсутствуют	50:19:0000000:24472(4)	данные отсутствуют
161	1.1.157	1.1.158	171°32.5`	16.79	данные отсутствуют	50:19:0000000:24472(4)	данные отсутствуют
162	1.1.158	1.1.159	165°57.6`	35.53	данные отсутствуют	50:19:0000000:24472(4)	данные отсутствуют
163	1.1.159	1.1.160	164°37.1`	32.54	данные отсутствуют	50:19:0000000:24472(4)	данные отсутствуют
164	1.1.160	1.1.161	169°42.4`	34.41	данные отсутствуют	50:19:0000000:24472(4)	данные отсутствуют
165	1.1.161	1.1.162	171°54.7`	21.75	данные отсутствуют	50:19:0000000:24472(4)	данные отсутствуют
166	1.1.162	1.1.163	169°19.3`	19.59	данные отсутствуют	50:19:0000000:24472(4)	данные отсутствуют
167	1.1.163	1.1.164	90°0.0`	8.78	данные отсутствуют	50:19:0000000:24472(4)	данные отсутствуют



ДОКУМЕНТ ПОДПИСАН
ЭЛЕКТРОННОЙ ПОДПИСЬЮ

Сертификат: 009F0BDC181A023B64597F1E2579BEFB50

Владелец: ФЕДЕРАЛЬНАЯ СЛУЖБА ГОСУДАРСТВЕННОЙ
РЕГИСТРАЦИИ, КАДАСТРА И КАРТОГРАФИИ
Действителен: с 02.08.2024 по 26.10.2025

полное наименование должности

инициалы, фамилия

Земельный участок			
вид объекта недвижимости			

Лист № 7 раздела 3.1	Всего листов раздела 3.1: 9	Всего разделов: 8	Всего листов выписки: 44
----------------------	-----------------------------	-------------------	--------------------------

26.08.2025г. № КУВИ-001/2025-162333751

Кадастровый номер: 50:19:0040114:239

1	2	3	4	5	6	7	8
168	1.1.164	1.1.165	91°51.2'	27.2	данные отсутствуют	50:19:0000000:24472(4)	данные отсутствуют
169	1.1.165	1.1.166	104°1.4'	21.71	данные отсутствуют	данные отсутствуют	данные отсутствуют
170	1.1.166	1.1.167	134°58.9'	22.35	данные отсутствуют	данные отсутствуют	данные отсутствуют
171	1.1.167	1.1.168	143°29.9'	29.47	данные отсутствуют	50:19:0000000:24472(4)	данные отсутствуют
172	1.1.168	1.1.169	151°33.1'	23.95	данные отсутствуют	50:19:0000000:24472(4)	данные отсутствуют
173	1.1.169	1.1.170	126°13.1'	16.35	данные отсутствуют	данные отсутствуют	данные отсутствуют
174	1.1.170	1.1.171	104°1.6'	28.92	данные отсутствуют	данные отсутствуют	данные отсутствуют
175	1.1.171	1.1.172	111°20.7'	21.68	данные отсутствуют	50:19:0000000:24472(4)	данные отсутствуют
176	1.1.172	1.1.173	126°53.3'	17.54	данные отсутствуют	данные отсутствуют	данные отсутствуют
177	1.1.173	1.1.174	97°38.6'	13.31	данные отсутствуют	данные отсутствуют	данные отсутствуют
178	1.1.174	1.1.175	101°47.5'	21.48	данные отсутствуют	данные отсутствуют	данные отсутствуют
179	1.1.174	1.1.174			данные отсутствуют	50:19:0000000:24472(4)	данные отсутствуют
180	1.1.175	1.1.176	111°31.4'	35.87	данные отсутствуют	данные отсутствуют	данные отсутствуют
181	1.1.176	1.1.177	122°28.6'	34.3	данные отсутствуют	данные отсутствуют	данные отсутствуют
182	1.1.177	1.1.178	127°43.7'	34.42	данные отсутствуют	50:19:0000000:24472(6)	данные отсутствуют
183	1.1.178	1.1.179	131°38.2'	31.7	данные отсутствуют	50:19:0000000:24472(6)	данные отсутствуют
184	1.1.179	1.1.180	126°18.1'	16.32	данные отсутствуют	50:19:0000000:24472(6)	данные отсутствуют
185	1.1.180	1.1.181	139°39.2'	61.01	данные отсутствуют	50:19:0000000:24472(6)	данные отсутствуют
186	1.1.181	1.1.182	145°57.2'	39.19	данные отсутствуют	50:19:0000000:24472(6)	данные отсутствуют
187	1.1.182	1.1.183	164°37.3'	26.4	данные отсутствуют	50:19:0000000:24472(6)	данные отсутствуют
188	1.1.183	1.1.184	185°1.1'	29.95	данные отсутствуют	50:19:0000000:24472(6)	данные отсутствуют
189	1.1.184	1.1.185	190°0.0'	32.77	данные отсутствуют	50:19:0000000:24472(6)	данные отсутствуют
190	1.1.185	1.1.186	190°5.2'	12.68	данные отсутствуют	50:19:0000000:24472(6)	данные отсутствуют
191	1.1.186	1.1.187	181°14.9'	20.19	данные отсутствуют	50:19:0000000:24472(6)	данные отсутствуют
192	1.1.187	1.1.188	205°24.8'	39.82	данные отсутствуют	данные отсутствуют	данные отсутствуют
193	1.1.188	1.1.189	214°53.5'	35.3	данные отсутствуют	данные отсутствуют	данные отсутствуют
194	1.1.189	1.1.190	216°0.9'	59.68	данные отсутствуют	данные отсутствуют	данные отсутствуют
195	1.1.190	1.1.191	221°59.5'	94.45	данные отсутствуют	данные отсутствуют	данные отсутствуют
196	1.1.191	1.1.192	226°7.2'	63.31	данные отсутствуют	данные отсутствуют	данные отсутствуют



ДОКУМЕНТ ПОДПИСАН
ЭЛЕКТРОННОЙ ПОДПИСЬЮ

Сертификат: 009F0BDC181A023B64597F1E2579BEFB50

Владелец: ФЕДЕРАЛЬНАЯ СЛУЖБА ГОСУДАРСТВЕННОЙ
РЕГИСТРАЦИИ, КАДАСТРА И КАРТОГРАФИИ
Действителен: с 02.08.2024 по 26.10.2025

полное наименование должности

инициалы, фамилия

Земельный участок			
вид объекта недвижимости			

Лист № 8 раздела 3.1	Всего листов раздела 3.1: 9	Всего разделов: 8	Всего листов выписки: 44
----------------------	-----------------------------	-------------------	--------------------------

26.08.2025г. № КУВИ-001/2025-162333751

Кадастровый номер: 50:19:0040114:239

1	2	3	4	5	6	7	8
197	1.1.192	1.1.193	233°8.4'	35.11	данные отсутствуют	данные отсутствуют	данные отсутствуют
198	1.1.193	1.1.194	246°47.6'	26.72	данные отсутствуют	данные отсутствуют	данные отсутствуют
199	1.1.194	1.1.195	264°0.8'	16.78	данные отсутствуют	данные отсутствуют	данные отсутствуют
200	1.1.195	1.1.196	274°13.5'	23.75	данные отсутствуют	данные отсутствуют	данные отсутствуют
201	1.1.196	1.1.197	276°20.4'	31.78	данные отсутствуют	данные отсутствуют	данные отсутствуют
202	1.1.197	1.1.198	276°59.2'	43.32	данные отсутствуют	данные отсутствуют	данные отсутствуют
203	1.1.198	1.1.199	280°58.1'	27.7	данные отсутствуют	данные отсутствуют	данные отсутствуют
204	1.1.199	1.1.200	302°58.5'	12.66	данные отсутствуют	данные отсутствуют	данные отсутствуют
205	1.1.200	1.1.201	302°49.0'	5.09	данные отсутствуют	данные отсутствуют	данные отсутствуют
206	1.1.201	1.1.202	308°57.5'	23.71	данные отсутствуют	данные отсутствуют	данные отсутствуют
207	1.1.202	1.1.203	325°49.4'	29.71	данные отсутствуют	данные отсутствуют	данные отсутствуют
208	1.1.203	1.1.204	330°48.5'	34.16	данные отсутствуют	данные отсутствуют	данные отсутствуют
209	1.1.204	1.1.205	314°12.0'	44.06	данные отсутствуют	данные отсутствуют	данные отсутствуют
210	1.1.205	1.1.206	319°43.9'	14.4	данные отсутствуют	данные отсутствуют	данные отсутствуют
211	1.1.206	1.1.207	324°31.7'	92.57	данные отсутствуют	данные отсутствуют	данные отсутствуют
212	1.1.207	1.1.208	318°1.7'	182.33	данные отсутствуют	данные отсутствуют	данные отсутствуют
213	1.1.208	1.1.209	307°37.5'	16.69	данные отсутствуют	данные отсутствуют	данные отсутствуют
214	1.1.209	1.1.210	307°37.0'	31.91	данные отсутствуют	данные отсутствуют	данные отсутствуют
215	1.1.210	1.1.1	291°36.7'	32.47	данные отсутствуют	данные отсутствуют	данные отсутствуют
216	1.2.211	1.2.212	180°0.0'	2.13	данные отсутствуют	данные отсутствуют	данные отсутствуют
217	1.2.212	1.2.213	171°51.5'	7.49	данные отсутствуют	данные отсутствуют	данные отсутствуют
218	1.2.213	1.2.214	129°44.6'	8.26	данные отсутствуют	данные отсутствуют	данные отсутствуют
219	1.2.214	1.2.215	99°29.5'	6.43	данные отсутствуют	50:19:0000000:23613(5)	адрес отсутствует
220	1.2.215	1.2.216	33°53.9'	3.82	данные отсутствуют	50:19:0000000:23613(5)	адрес отсутствует
221	1.2.216	1.2.217	347°24.1'	9.77	данные отсутствуют	50:19:0000000:23613(5)	адрес отсутствует
222	1.2.217	1.2.218	286°45.5'	11.03	данные отсутствуют	50:19:0000000:23613(5)	адрес отсутствует
223	1.2.218	1.2.211	270°0.0'	3.19	данные отсутствуют	данные отсутствуют	данные отсутствуют
224	1.3.219	1.3.220	130°36.6'	48.78	данные отсутствуют	данные отсутствуют	данные отсутствуют
225	1.3.220	1.3.221	40°49.3'	61.53	данные отсутствуют	данные отсутствуют	данные отсутствуют



ДОКУМЕНТ ПОДПИСАН
ЭЛЕКТРОННОЙ ПОДПИСЬЮ

Сертификат: 009F0BDC181A023B64597F1E2579BEFB50

Владелец: ФЕДЕРАЛЬНАЯ СЛУЖБА ГОСУДАРСТВЕННОЙ
РЕГИСТРАЦИИ, КАДАСТРА И КАРТОГРАФИИ
Действителен: с 02.08.2024 по 26.10.2025

полное наименование должности

инициалы, фамилия

Земельный участок			
вид объекта недвижимости			
Лист № 9 раздела 3.1	Всего листов раздела 3.1: 9	Всего разделов: 8	Всего листов выписки: 44

26.08.2025г. № КУВИ-001/2025-162333751

Кадастровый номер: 50:19:0040114:239

1	2	3	4	5	6	7	8
226	1.3.221	1.3.222	311°26.0'	47.98	данные отсутствуют	данные отсутствуют	данные отсутствуют
227	1.3.222	1.3.219	221°33.6'	62.22	данные отсутствуют	данные отсутствуют	данные отсутствуют
228	1.4.223	1.4.224	344°11.7'	4.48	данные отсутствуют	данные отсутствуют	данные отсутствуют
229	1.4.224	1.4.225	329°8.8'	3.59	данные отсутствуют	данные отсутствуют	данные отсутствуют
230	1.4.225	1.4.226	314°54.9'	9.57	данные отсутствуют	данные отсутствуют	данные отсутствуют
231	1.4.226	1.4.227	299°5.6'	12.67	данные отсутствуют	данные отсутствуют	данные отсутствуют
232	1.4.227	1.4.228	283°10.2'	10.75	данные отсутствуют	данные отсутствуют	данные отсутствуют
233	1.4.228	1.4.229	276°3.6'	11.75	данные отсутствуют	данные отсутствуют	данные отсутствуют
234	1.4.229	1.4.230	265°57.4'	8.65	данные отсутствуют	данные отсутствуют	данные отсутствуют
235	1.4.230	1.4.231	243°16.8'	8.25	данные отсутствуют	данные отсутствуют	данные отсутствуют
236	1.4.231	1.4.232	209°52.4'	9.92	данные отсутствуют	данные отсутствуют	данные отсутствуют
237	1.4.232	1.4.233	186°56.5'	117.18	данные отсутствуют	данные отсутствуют	данные отсутствуют
238	1.4.233	1.4.234	154°55.1'	10.19	данные отсутствуют	данные отсутствуют	данные отсутствуют
239	1.4.234	1.4.235	130°58.7'	12.2	данные отсутствуют	данные отсутствуют	данные отсутствуют
240	1.4.235	1.4.236	98°52.6'	19.96	данные отсутствуют	данные отсутствуют	данные отсутствуют
241	1.4.236	1.4.237	87°26.8'	14.14	данные отсутствуют	данные отсутствуют	данные отсутствуют
242	1.4.237	1.4.238	71°40.9'	7.8	данные отсутствуют	данные отсутствуют	данные отсутствуют
243	1.4.238	1.4.239	55°1.2'	7.52	данные отсутствуют	данные отсутствуют	данные отсутствуют
244	1.4.239	1.4.240	30°55.4'	7.18	данные отсутствуют	данные отсутствуют	данные отсутствуют
245	1.4.240	1.4.223	6°53.3'	112.81	данные отсутствуют	данные отсутствуют	данные отсутствуют



ДОКУМЕНТ ПОДПИСАН
ЭЛЕКТРОННОЙ ПОДПИСЬЮ

Сертификат: 009F0BDC181A023B64597F1E2579BEFB50

Владелец: ФЕДЕРАЛЬНАЯ СЛУЖБА ГОСУДАРСТВЕННОЙ
РЕГИСТРАЦИИ, КАДАСТРА И КАРТОГРАФИИ
Действителен: с 02.08.2024 по 26.10.2025


полное наименование должности

инициалы, фамилия

Выписка из Единого государственного реестра недвижимости об объекте недвижимости
Описание местоположения земельного участка

Земельный участок			
вид объекта недвижимости			
Лист № 1 раздела 3.2	Всего листов раздела 3.2: 9	Всего разделов: 8	Всего листов выписки: 44
26.08.2025г. № КУВИ-001/2025-162333751			
Кадастровый номер:		50:19:0040114:239	

Сведения о характерных точках границы земельного участка				
Система координат МСК-50, зона 1				
Номер точки	Координаты, м		Описание закрепления на местности	Средняя квадратичная погрешность определения координат характерных точек границ земельного участка, м
	X	Y		
1	2	3	4	5
1	467032.63	1285536.59	Закрепление отсутствует	0.1
2	467214.69	1285587.19	Закрепление отсутствует	0.1
3	467328.44	1285618.81	Закрепление отсутствует	0.1
4	467523.38	1285636.72	Закрепление отсутствует	0.1
5	467765.94	1285658.97	Закрепление отсутствует	0.1
6	467893.77	1285668.28	Закрепление отсутствует	0.1
7	467909.28	1285665.81	Закрепление отсутствует	0.1
8	467927.59	1285662.91	Закрепление отсутствует	0.1
9	467987.69	1285652.78	Закрепление отсутствует	0.1
10	468288.53	1285602.03	Закрепление отсутствует	0.1
11	468413.06	1285579.94	Закрепление отсутствует	0.1
12	468447.44	1285574.19	Закрепление отсутствует	0.1
13	468482.25	1285577.25	Закрепление отсутствует	0.1
14	468488.45	1285577.78	Закрепление отсутствует	0.1
15	468494.52	1285578.31	Закрепление отсутствует	0.1
16	468529.52	1285591.88	Закрепление отсутствует	0.1
17	468533.86	1285594.91	Закрепление отсутствует	0.1
18	468550.2	1285616.16	Закрепление отсутствует	0.1
19	468560.08	1285636.31	Закрепление отсутствует	0.1
20	468610.66	1285745.31	Закрепление отсутствует	0.1
21	468658.88	1285850.16	Закрепление отсутствует	0.1
22	468667.05	1285857.41	Закрепление отсутствует	0.1

полное наименование должности	<div><div>ДОКУМЕНТ ПОДПИСАН ЭЛЕКТРОННОЙ ПОДПИСЬЮ</div><div>Сертификат: 009F0BDC181A023B64597F1E2579BEFB50</div><div>Владелец: ФЕДЕРАЛЬНАЯ СЛУЖБА ГОСУДАРСТВЕННОЙ РЕГИСТРАЦИИ, КАДАСТРА И КАРТОГРАФИИ</div><div>Действителен: с 02.08.2024 по 26.10.2025</div></div>	инициалы, фамилия

Земельный участок			
вид объекта недвижимости			

Лист № 2 раздела 3.2	Всего листов раздела 3.2: 9	Всего разделов: 8	Всего листов выписки: 44
----------------------	-----------------------------	-------------------	--------------------------

26.08.2025г. № КУВИ-001/2025-162333751

Кадастровый номер: 50:19:0040114:239

1	2	3	4	5
23	468674.7	1285860.31	Закрепление отсутствует	0.1
24	468678.41	1285860.31	Закрепление отсутствует	0.1
25	468687.2	1285861.22	Закрепление отсутствует	0.1
26	468689.78	1285859.41	Закрепление отсутствует	0.1
27	468687.34	1285873.78	Закрепление отсутствует	0.1
28	468684.17	1285879.09	Закрепление отсутствует	0.1
29	468675.7	1285905.53	Закрепление отсутствует	0.1
30	468673.59	1285921.41	Закрепление отсутствует	0.1
31	468679.94	1285934.13	Закрепление отсутствует	0.1
32	468688.41	1285939.41	Закрепление отсутствует	0.1
33	468726.5	1285956.34	Закрепление отсутствует	0.1
34	468747.67	1285969.03	Закрепление отсутствует	0.1
35	468772.02	1285983.84	Закрепление отсутствует	0.1
36	468806.94	1286001.84	Закрепление отсутствует	0.1
37	468840.8	1286019.84	Закрепление отсутствует	0.1
38	468863.02	1286037.84	Закрепление отсутствует	0.1
39	468874.66	1286051.59	Закрепление отсутствует	0.1
40	468883.13	1286070.63	Закрепление отсутствует	0.1
41	468887.36	1286088.63	Закрепление отсутствует	0.1
42	468887.36	1286123.56	Закрепление отсутствует	0.1
43	468888.42	1286151.06	Закрепление отсутствует	0.1
44	468888.42	1286171.19	Закрепление отсутствует	0.1
45	468896.89	1286182.81	Закрепление отсутствует	0.1
46	468910.64	1286181.75	Закрепление отсутствует	0.1
47	468925.45	1286173.28	Закрепление отсутствует	0.1
48	468941.33	1286154.25	Закрепление отсутствует	0.1
49	468966.73	1286129.91	Закрепление отсутствует	0.1
50	468994.25	1286114.03	Закрепление отсутствует	0.1
51	469005.89	1286110.84	Закрепление отсутствует	0.1



ДОКУМЕНТ ПОДПИСАН
ЭЛЕКТРОННОЙ ПОДПИСЬЮ

Сертификат: 009F0BDC181A023B64597F1E2579BEFB50

Владелец: ФЕДЕРАЛЬНАЯ СЛУЖБА ГОСУДАРСТВЕННОЙ

РЕГИСТРАЦИИ, КАДАСТРА И КАРТОГРАФИИ

Действителен: с 02.08.2024 по 26.10.2025

полное наименование должности

инициалы, фамилия

Земельный участок			
вид объекта недвижимости			

Лист № 3 раздела 3.2	Всего листов раздела 3.2: 9	Всего разделов: 8	Всего листов выписки: 44
----------------------	-----------------------------	-------------------	--------------------------

26.08.2025г. № КУВИ-001/2025-162333751

Кадастровый номер: 50:19:0040114:239

1	2	3	4	5
52	469023.78	1286096.31	Закрепление отсутствует	0.1
53	469028.17	1286105.94	Закрепление отсутствует	0.1
54	469149.16	1286075.44	Закрепление отсутствует	0.1
55	469164.63	1286127.78	Закрепление отсутствует	0.1
56	469176.27	1286147.91	Закрепление отсутствует	0.1
57	469194.25	1286158.47	Закрепление отсутствует	0.1
58	469210.13	1286161.66	Закрепление отсутствует	0.1
59	469223.33	1286162.78	Закрепление отсутствует	0.1
60	469213.19	1286517.69	Закрепление отсутствует	0.1
61	469220.58	1286537.66	Закрепление отсутствует	0.1
62	469193.41	1286553.53	Закрепление отсутствует	0.1
63	469178.53	1286551.41	Закрепление отсутствует	0.1
64	469151.98	1286528.03	Закрепление отсутствует	0.1
65	469079.75	1286565.22	Закрепление отсутствует	0.1
66	469067	1286573.72	Закрепление отсутствует	0.1
67	469054.25	1286564.16	Закрепление отсутствует	0.1
68	469040.44	1286539.72	Закрепление отсутствует	0.1
69	469027.7	1286514.22	Закрепление отсутствует	0.1
70	469011.77	1286499.38	Закрепление отсутствует	0.1
71	469003.27	1286472.81	Закрепление отсутствует	0.1
72	468995.83	1286440.94	Закрепление отсутствует	0.1
73	468987.33	1286436.69	Закрепление отсутствует	0.1
74	468963.97	1286436.69	Закрепление отсутствует	0.1
75	468918.28	1286448.38	Закрепление отсутствует	0.1
76	468854.55	1286464.31	Закрепление отсутствует	0.1
77	468837.56	1286474.94	Закрепление отсутствует	0.1
78	468825.88	1286489.81	Закрепление отсутствует	0.1
79	468816.31	1286524.84	Закрепление отсутствует	0.1
80	468804.63	1286547.16	Закрепление отсутствует	0.1



ДОКУМЕНТ ПОДПИСАН
ЭЛЕКТРОННОЙ ПОДПИСЬЮ

Сертификат: 009F0BDC181A023B64597F1E2579BEFB50

Владелец: ФЕДЕРАЛЬНАЯ СЛУЖБА ГОСУДАРСТВЕННОЙ

РЕГИСТРАЦИИ, КАДАСТРА И КАРТОГРАФИИ

Действителен: с 02.08.2024 по 26.10.2025

полное наименование должности

инициалы, фамилия

Земельный участок			
вид объекта недвижимости			

Лист № 4 раздела 3.2	Всего листов раздела 3.2: 9	Всего разделов: 8	Всего листов выписки: 44
----------------------	-----------------------------	-------------------	--------------------------

26.08.2025г. № КУВИ-001/2025-162333751

Кадастровый номер: 50:19:0040114:239

1	2	3	4	5
81	468792.94	1286558.84	Закрепление отсутствует	0.1
82	468779.14	1286560.97	Закрепление отсутствует	0.1
83	468764.27	1286556.72	Закрепление отсутствует	0.1
84	468766.39	1286556.72	Закрепление отсутствует	0.1
85	468722.84	1286541.84	Закрепление отсутствует	0.1
86	468678.77	1286519.88	Закрепление отсутствует	0.1
87	468637.39	1286493.34	Закрепление отсутствует	0.1
88	468596.03	1286473.19	Закрепление отсутствует	0.1
89	468566.34	1286450.94	Закрепление отсутствует	0.1
90	468541.94	1286443.5	Закрепление отсутствует	0.1
91	468509.06	1286438.19	Закрепление отсутствует	0.1
92	468495.28	1286429.72	Закрепление отсутствует	0.1
93	468468.77	1286412.75	Закрепление отсутствует	0.1
94	468425.28	1286386.22	Закрепление отсутствует	0.1
95	468417.64	1286382.41	Закрепление отсутствует	0.1
96	468387.09	1286386.22	Закрепление отсутствует	0.1
97	468368.02	1286392.59	Закрепление отсутствует	0.1
98	468336.19	1286397.91	Закрепление отсутствует	0.1
99	468318.16	1286407.44	Закрепление отсутствует	0.1
100	468331.97	1286453.41	Закрепление отсутствует	0.1
101	468278.72	1286413.44	Закрепление отсутствует	0.1
102	468272.53	1286409.28	Закрепление отсутствует	0.1
103	468280.98	1286393.41	Закрепление отсутствует	0.1
104	468286.28	1286373.31	Закрепление отсутствует	0.1
105	468275.69	1286363.78	Закрепление отсутствует	0.1
106	468259.81	1286347.91	Закрепление отсутствует	0.1
107	468245	1286329.91	Закрепление отсутствует	0.1
108	468236.53	1286315.09	Закрепление отсутствует	0.1
109	468233.36	1286304.5	Закрепление отсутствует	0.1



ДОКУМЕНТ ПОДПИСАН
ЭЛЕКТРОННОЙ ПОДПИСЬЮ

Сертификат: 009F0BDC181A023B64597F1E2579BEFB50

Владелец: ФЕДЕРАЛЬНАЯ СЛУЖБА ГОСУДАРСТВЕННОЙ

РЕГИСТРАЦИИ, КАДАСТРА И КАРТОГРАФИИ

Действителен: с 02.08.2024 по 26.10.2025

полное наименование должности

инициалы, фамилия

Земельный участок			
вид объекта недвижимости			

Лист № 5 раздела 3.2	Всего листов раздела 3.2: 9	Всего разделов: 8	Всего листов выписки: 44
----------------------	-----------------------------	-------------------	--------------------------

26.08.2025г. № КУВИ-001/2025-162333751

Кадастровый номер: 50:19:0040114:239

1	2	3	4	5
110	468238.66	1286289.69	Закрепление отсутствует	0.1
111	468246.06	1286277	Закрепление отсутствует	0.1
112	468249.23	1286265.34	Закрепление отсутствует	0.1
113	468247.13	1286256.91	Закрепление отсутствует	0.1
114	468247.13	1286238.91	Закрепление отсутствует	0.1
115	468255.73	1286223.13	Закрепление отсутствует	0.1
116	468251.36	1286217.75	Закрепление отсутствует	0.1
117	468231.25	1286198.69	Закрепление отсутствует	0.1
118	468212.2	1286181.75	Закрепление отсутствует	0.1
119	468197.38	1286177.53	Закрепление отсутствует	0.1
120	468162.45	1286178.59	Закрепление отсутствует	0.1
121	468147.64	1286176.47	Закрепление отсутствует	0.1
122	468136	1286169.06	Закрепление отсутствует	0.1
123	468124.36	1286157.41	Закрепление отсутствует	0.1
124	468120.13	1286147.91	Закрепление отсутствует	0.1
125	468115.89	1286133.06	Закрепление отсутствует	0.1
126	468112.72	1286116.16	Закрепление отсутствует	0.1
127	468100.03	1286101.34	Закрепление отсутствует	0.1
128	468072.52	1286072.75	Закрепление отсутствует	0.1
129	468052.41	1286056.88	Закрепление отсутствует	0.1
130	468038.64	1286048.41	Закрепление отсутствует	0.1
131	468037.59	1286031.5	Закрепление отсутствует	0.1
132	468025.95	1286005.03	Закрепление отсутствует	0.1
133	467994.2	1285960.59	Закрепление отсутствует	0.1
134	467978.33	1285926.72	Закрепление отсутствует	0.1
135	467952.09	1285874.25	Закрепление отсутствует	0.1
136	467929.64	1285881.22	Закрепление отсутствует	0.1
137	467910.59	1285882.28	Закрепление отсутствует	0.1
138	467888.38	1285886.5	Закрепление отсутствует	0.1



ДОКУМЕНТ ПОДПИСАН
ЭЛЕКТРОННОЙ ПОДПИСЬЮ

Сертификат: 009F0BDC181A023B64597F1E2579BEFB50

Владелец: ФЕДЕРАЛЬНАЯ СЛУЖБА ГОСУДАРСТВЕННОЙ

РЕГИСТРАЦИИ, КАДАСТРА И КАРТОГРАФИИ

Действителен: с 02.08.2024 по 26.10.2025

полное наименование должности

инициалы, фамилия

Земельный участок			
вид объекта недвижимости			

Лист № 6 раздела 3.2	Всего листов раздела 3.2: 9	Всего разделов: 8	Всего листов выписки: 44
----------------------	-----------------------------	-------------------	--------------------------

26.08.2025г. № КУВИ-001/2025-162333751

Кадастровый номер: 50:19:0040114:239

1	2	3	4	5
139	467873.45	1285885.44	Закрепление отсутствует	0.1
140	467878.16	1285831.5	Закрепление отсутствует	0.1
141	467763.92	1285815.19	Закрепление отсутствует	0.1
142	467761.91	1285814.91	Закрепление отсутствует	0.1
143	467753.2	1285868.16	Закрепление отсутствует	0.1
144	467737.33	1285868.69	Закрепление отсутствует	0.1
145	467722.56	1285866.84	Закрепление отсутствует	0.1
146	467702.25	1285866.22	Закрепление отсутствует	0.1
147	467674.56	1285857	Закрепление отсутствует	0.1
148	467661.64	1285851.47	Закрепление отсутствует	0.1
149	467651.17	1285845.31	Закрепление отсутствует	0.1
150	467628.41	1285840.38	Закрепление отсутствует	0.1
151	467595.17	1285833	Закрепление отсутствует	0.1
152	467566.25	1285832.38	Закрепление отсутствует	0.1
153	467549.64	1285835.44	Закрепление отсутствует	0.1
154	467529.94	1285838.5	Закрепление отсутствует	0.1
155	467512.09	1285839.13	Закрепление отсутствует	0.1
156	467486.86	1285837.91	Закрепление отсутствует	0.1
157	467451.78	1285836.66	Закрепление отсутствует	0.1
158	467435.17	1285839.13	Закрепление отсутствует	0.1
159	467400.7	1285847.75	Закрепление отсутствует	0.1
160	467369.33	1285856.38	Закрепление отсутствует	0.1
161	467335.47	1285862.53	Закрепление отсутствует	0.1
162	467313.94	1285865.59	Закрепление отсутствует	0.1
163	467294.69	1285869.22	Закрепление отсутствует	0.1
164	467294.69	1285878	Закрепление отсутствует	0.1
165	467293.81	1285905.19	Закрепление отсутствует	0.1
166	467288.55	1285926.25	Закрепление отсутствует	0.1
167	467272.75	1285942.06	Закрепление отсутствует	0.1



ДОКУМЕНТ ПОДПИСАН
ЭЛЕКТРОННОЙ ПОДПИСЬЮ

Сертификат: 009F0BDC181A023B64597F1E2579BEFB50

Владелец: ФЕДЕРАЛЬНАЯ СЛУЖБА ГОСУДАРСТВЕННОЙ

РЕГИСТРАЦИИ, КАДАСТРА И КАРТОГРАФИИ

Действителен: с 02.08.2024 по 26.10.2025

полное наименование должности

инициалы, фамилия

Земельный участок			
вид объекта недвижимости			

Лист № 7 раздела 3.2	Всего листов раздела 3.2: 9	Всего разделов: 8	Всего листов выписки: 44
----------------------	-----------------------------	-------------------	--------------------------

26.08.2025г. № КУВИ-001/2025-162333751

Кадастровый номер: 50:19:0040114:239

1	2	3	4	5
168	467249.06	1285959.59	Закрепление отсутствует	0.1
169	467228	1285971	Закрепление отсутствует	0.1
170	467218.34	1285984.19	Закрепление отсутствует	0.1
171	467211.33	1286012.25	Закрепление отсутствует	0.1
172	467203.44	1286032.44	Закрепление отсутствует	0.1
173	467192.91	1286046.47	Закрепление отсутствует	0.1
174	467191.14	1286059.66	Закрепление отсутствует	0.1
175	467186.75	1286080.69	Закрепление отсутствует	0.1
176	467173.59	1286114.06	Закрепление отсутствует	0.1
177	467155.17	1286143	Закрепление отсутствует	0.1
178	467134.11	1286170.22	Закрепление отсутствует	0.1
179	467113.05	1286193.91	Закрепление отсутствует	0.1
180	467103.39	1286207.06	Закрепление отсутствует	0.1
181	467056.89	1286246.56	Закрепление отсутствует	0.1
182	467024.42	1286268.5	Закрепление отсутствует	0.1
183	466998.97	1286275.5	Закрепление отсутствует	0.1
184	466969.13	1286272.88	Закрепление отсутствует	0.1
185	466936.86	1286267.19	Закрепление отсутствует	0.1
186	466924.38	1286264.97	Закрепление отсутствует	0.1
187	466904.19	1286264.53	Закрепление отсутствует	0.1
188	466868.22	1286247.44	Закрепление отсутствует	0.1
189	466839.27	1286227.25	Закрепление отсутствует	0.1
190	466791	1286192.16	Закрепление отсутствует	0.1
191	466720.8	1286128.97	Закрепление отсутствует	0.1
192	466676.92	1286083.34	Закрепление отсутствует	0.1
193	466655.86	1286055.25	Закрепление отсутствует	0.1
194	466645.33	1286030.69	Закрепление отсутствует	0.1
195	466643.58	1286014	Закрепление отсутствует	0.1
196	466645.33	1285990.31	Закрепление отсутствует	0.1



ДОКУМЕНТ ПОДПИСАН
ЭЛЕКТРОННОЙ ПОДПИСЬЮ

Сертификат: 009F0BDC181A023B64597F1E2579BEFB50

Владелец: ФЕДЕРАЛЬНАЯ СЛУЖБА ГОСУДАРСТВЕННОЙ

РЕГИСТРАЦИИ, КАДАСТРА И КАРТОГРАФИИ

Действителен: с 02.08.2024 по 26.10.2025

полное наименование должности

инициалы, фамилия

Земельный участок			
вид объекта недвижимости			

Лист № 8 раздела 3.2	Всего листов раздела 3.2: 9	Всего разделов: 8	Всего листов выписки: 44
----------------------	-----------------------------	-------------------	--------------------------

26.08.2025г. № КУВИ-001/2025-162333751

Кадастровый номер: 50:19:0040114:239

1	2	3	4	5
197	466648.84	1285958.72	Закрепление отсутствует	0.1
198	466654.11	1285915.72	Закрепление отсутствует	0.1
199	466659.38	1285888.53	Закрепление отсутствует	0.1
200	466666.27	1285877.91	Закрепление отсутствует	0.1
201	466669.03	1285873.63	Закрепление отсутствует	0.1
202	466683.94	1285855.19	Закрепление отсутствует	0.1
203	466708.52	1285838.5	Закрепление отсутствует	0.1
204	466738.34	1285821.84	Закрепление отсутствует	0.1
205	466769.06	1285790.25	Закрепление отсутствует	0.1
206	466780.05	1285780.94	Закрепление отсутствует	0.1
207	466855.44	1285727.22	Закрепление отсутствует	0.1
208	466991	1285605.28	Закрепление отсутствует	0.1
209	467001.19	1285592.06	Закрепление отсутствует	0.1
210	467020.67	1285566.78	Закрепление отсутствует	0.1
1	467032.63	1285536.59	Закрепление отсутствует	0.1
1	468413.27	1285587	Закрепление отсутствует	0.1
2	468411.14	1285587	Закрепление отсутствует	0.1
3	468403.73	1285588.06	Закрепление отсутствует	0.1
4	468398.45	1285594.41	Закрепление отсутствует	0.1
5	468397.39	1285600.75	Закрепление отсутствует	0.1
6	468400.56	1285602.88	Закрепление отсутствует	0.1
7	468410.09	1285600.75	Закрепление отсутствует	0.1
8	468413.27	1285590.19	Закрепление отсутствует	0.1
1	468413.27	1285587	Закрепление отсутствует	0.1
1	468290.52	1286291.81	Закрепление отсутствует	0.1
2	468258.77	1286328.84	Закрепление отсутствует	0.1
3	468305.33	1286369.06	Закрепление отсутствует	0.1
4	468337.08	1286333.09	Закрепление отсутствует	0.1
1	468290.52	1286291.81	Закрепление отсутствует	0.1



ДОКУМЕНТ ПОДПИСАН
ЭЛЕКТРОННОЙ ПОДПИСЬЮ

Сертификат: 009F0BDC181A023B64597F1E2579BEFB50

Владелец: ФЕДЕРАЛЬНАЯ СЛУЖБА ГОСУДАРСТВЕННОЙ

РЕГИСТРАЦИИ, КАДАСТРА И КАРТОГРАФИИ

Действителен: с 02.08.2024 по 26.10.2025

полное наименование должности

инициалы, фамилия

Земельный участок

вид объекта недвижимости

Лист № 9 раздела 3.2

Всего листов раздела 3.2: 9

Всего разделов: 8

Всего листов выписки: 44

26.08.2025г. № КУВИ-001/2025-162333751

Кадастровый номер:

50:19:0040114:239

1	2	3	4	5
1	467843.8	1285810.22	Закрепление отсутствует	0.1
2	467848.11	1285809	Закрепление отсутствует	0.1
3	467851.19	1285807.16	Закрепление отсутствует	0.1
4	467857.95	1285800.38	Закрепление отсутствует	0.1
5	467864.11	1285789.31	Закрепление отсутствует	0.1
6	467866.56	1285778.84	Закрепление отсутствует	0.1
7	467867.8	1285767.16	Закрепление отсутствует	0.1
8	467867.19	1285758.53	Закрепление отсутствует	0.1
9	467863.48	1285751.16	Закрепление отсутствует	0.1
10	467854.88	1285746.22	Закрепление отсутствует	0.1
11	467738.56	1285732.06	Закрепление отсутствует	0.1
12	467729.33	1285736.38	Закрепление отсутствует	0.1
13	467721.33	1285745.59	Закрепление отсутствует	0.1
14	467718.25	1285765.31	Закрепление отсутствует	0.1
15	467718.88	1285779.44	Закрепление отсутствует	0.1
16	467721.33	1285786.84	Закрепление отсутствует	0.1
17	467725.64	1285793	Закрепление отсутствует	0.1
18	467731.8	1285796.69	Закрепление отсутствует	0.1
1	467843.8	1285810.22	Закрепление отсутствует	0.1



ДОКУМЕНТ ПОДПИСАН
ЭЛЕКТРОННОЙ ПОДПИСЬЮ

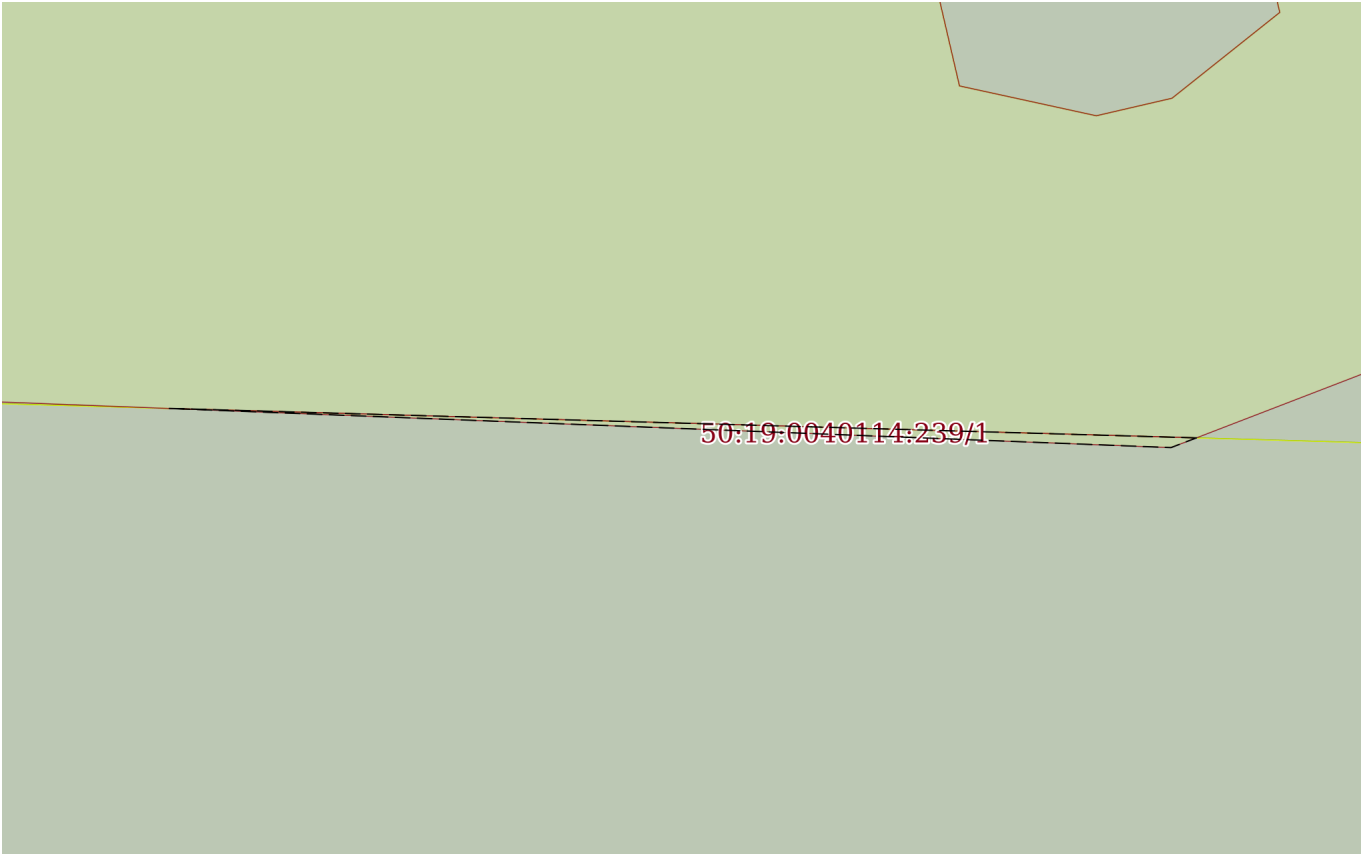
Сертификат: 009F0BDC181A023B64597F1E2579BEFB50


Владелец: ФЕДЕРАЛЬНАЯ СЛУЖБА ГОСУДАРСТВЕННОЙ
РЕГИСТРАЦИИ, КАДАСТРА И КАРТОГРАФИИ
Действителен: с 02.08.2024 по 26.10.2025

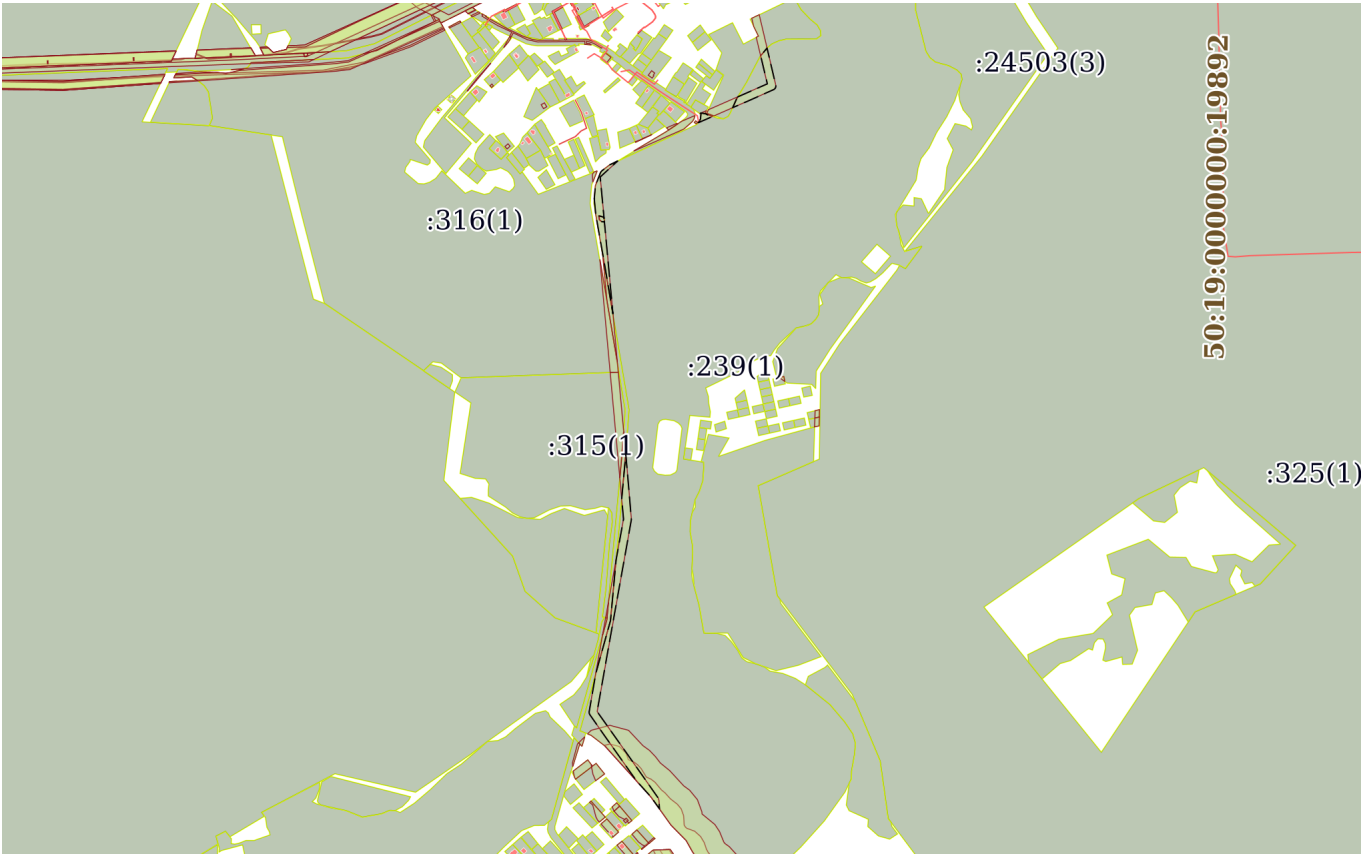
полное наименование должности


инициалы, фамилия

Выписка из Единого государственного реестра недвижимости об объекте недвижимости
Сведения о частях земельного участка

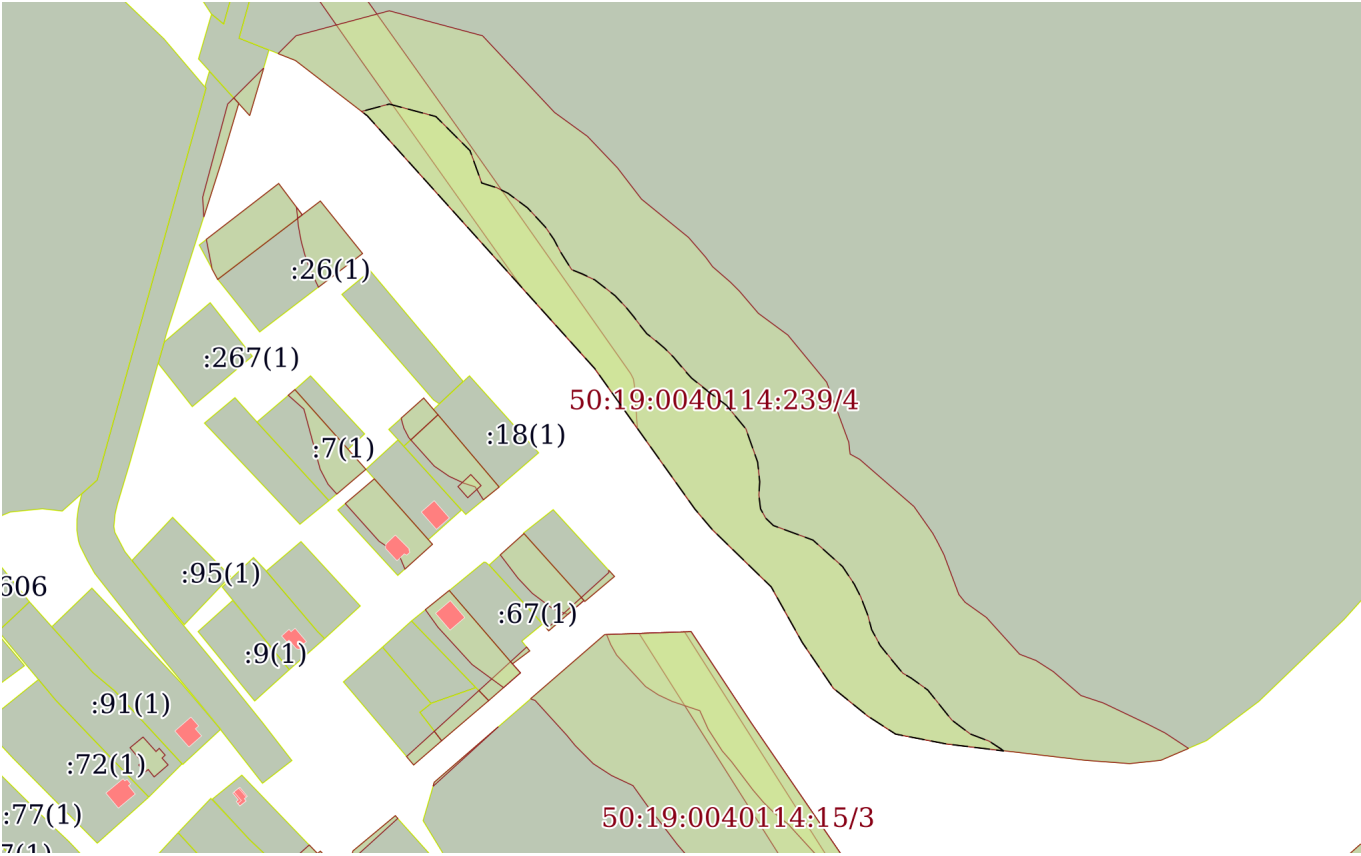
Земельный участок			
вид объекта недвижимости			
Лист № 1 раздела 4	Всего листов раздела 4: 4	Всего разделов: 8	Всего листов выписки: 44
26.08.2025г. № КУВИ-001/2025-162333751			
Кадастровый номер:		50:19:0040114:239	
План (чертеж, схема) части земельного участка		Учетный номер части: 50:19:0040114:239/1	
			
Масштаб 1:200		Условные обозначения:	


полное наименование должности		ДОКУМЕНТ ПОДПИСАН ЭЛЕКТРОННОЙ ПОДПИСЬЮ	инициалы, фамилия
	Сертификат: 009F0BDC181A023B64597F1E2579BEFB50		
	Владелец: ФЕДЕРАЛЬНАЯ СЛУЖБА ГОСУДАРСТВЕННОЙ РЕГИСТРАЦИИ, КАДАСТРА И КАРТОГРАФИИ Действителен: с 02.08.2024 по 26.10.2025		

Земельный участок			
вид объекта недвижимости			
Лист № 2 раздела 4	Всего листов раздела 4: 4	Всего разделов: 8	Всего листов выписки: 44
26.08.2025г. № КУВИ-001/2025-162333751			
Кадастровый номер:		50:19:0040114:239	
План (чертеж, схема) части земельного участка		Учетный номер части: 50:19:0040114:239/2	
			
Масштаб 1:20000	Условные обозначения:		

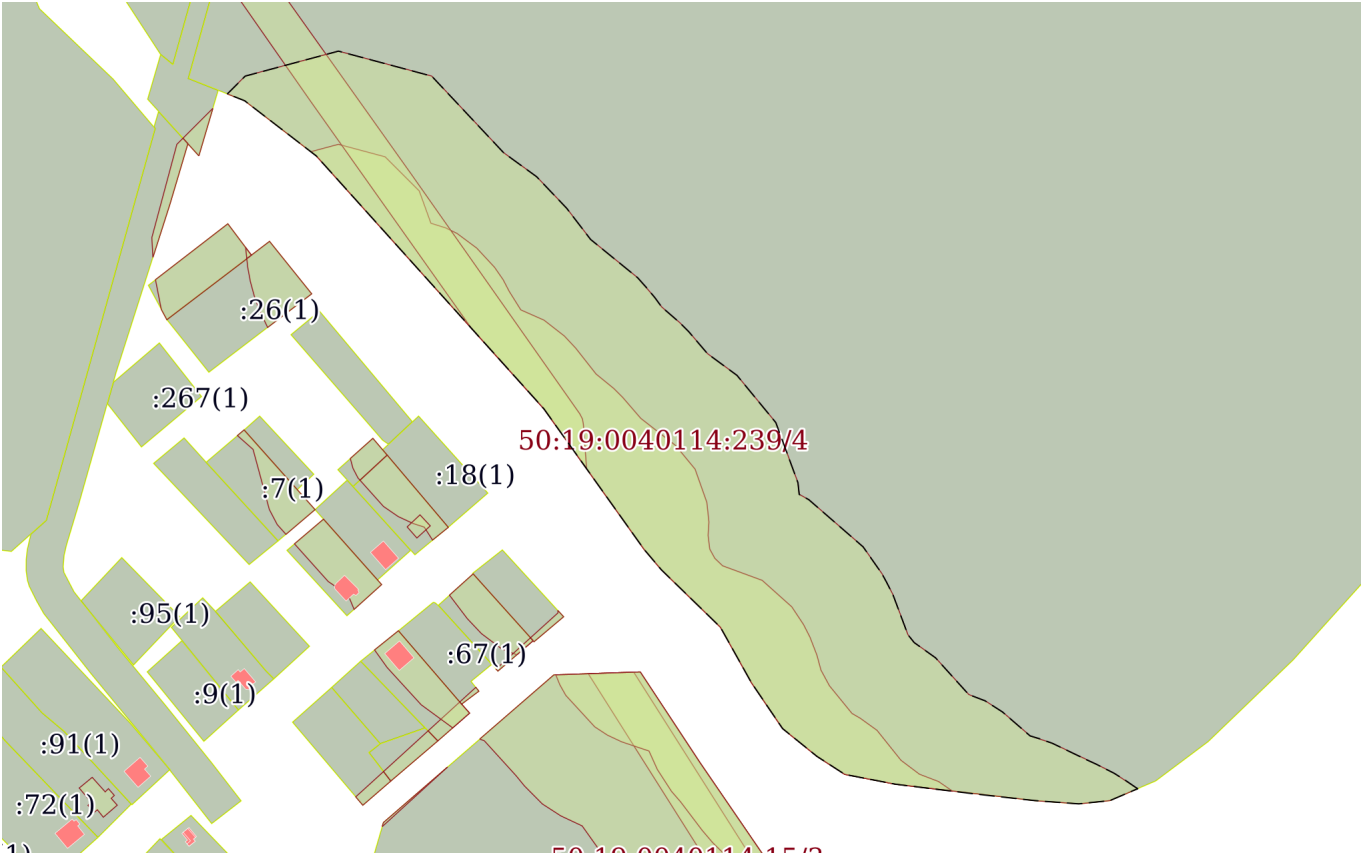
полное наименование должности	 ДОКУМЕНТ ПОДПИСАН ЭЛЕКТРОННОЙ ПОДПИСЬЮ Сертификат: 009F0BDC181A023B64597F1E2579BEFB50 Владелец: ФЕДЕРАЛЬНАЯ СЛУЖБА ГОСУДАРСТВЕННОЙ РЕГИСТРАЦИИ, КАДАСТРА И КАРТОГРАФИИ Действителен: с 02.08.2024 по 26.10.2025	инициалы, фамилия


Земельный участок			
вид объекта недвижимости			
Лист № 3 раздела 4	Всего листов раздела 4: 4	Всего разделов: 8	Всего листов выписки: 44
26.08.2025г. № КУВИ-001/2025-162333751			
Кадастровый номер:		50:19:0040114:239	

План (чертеж, схема) части земельного участка	Учетный номер части: 50:19:0040114:239/3
	
Масштаб 1:4000	Условные обозначения:

полное наименование должности	<div><div>ДОКУМЕНТ ПОДПИСАН ЭЛЕКТРОННОЙ ПОДПИСЬЮ</div><div>Сертификат: 009F0BDC181A023B64597F1E2579BEFB50</div><div>Владелец: ФЕДЕРАЛЬНАЯ СЛУЖБА ГОСУДАРСТВЕННОЙ РЕГИСТРАЦИИ, КАДАСТРА И КАРТОГРАФИИ</div><div>Действителен: с 02.08.2024 по 26.10.2025</div></div>	инициалы, фамилия

Земельный участок			
вид объекта недвижимости			
Лист № 4 раздела 4	Всего листов раздела 4: 4	Всего разделов: 8	Всего листов выписки: 44
26.08.2025г. № КУВИ-001/2025-162333751			
Кадастровый номер:		50:19:0040114:239	


План (чертеж, схема) части земельного участка	Учетный номер части: 50:19:0040114:239/4
	
Масштаб 1:4000	Условные обозначения:

		ДОКУМЕНТ ПОДПИСАН ЭЛЕКТРОННОЙ ПОДПИСЬЮ	
Сертификат: 009F0BDC181A023B64597F1E2579BEFB50		Владелец: ФЕДЕРАЛЬНАЯ СЛУЖБА ГОСУДАРСТВЕННОЙ РЕГИСТРАЦИИ, КАДАСТРА И КАРТОГРАФИИ	
Действителен: с 02.08.2024 по 26.10.2025			инициалы, фамилия
полное наименование должности			

Выписка из Единого государственного реестра недвижимости об объекте недвижимости
Сведения о частях земельного участка

Земельный участок			
вид объекта недвижимости			
Лист № 1 раздела 4.1	Всего листов раздела 4.1: 5	Всего разделов: 8	Всего листов выписки: 44
26.08.2025г. № КУВИ-001/2025-162333751			
Кадастровый номер:		50:19:0040114:239	

Учетный номер части	Площадь, м2	Содержание ограничения в использовании или ограничения права на объект недвижимости или обременения объекта недвижимости
1	2	3
50:19:0040114:239/1	4	вид ограничения (обременения): ограничения прав на земельный участок, предусмотренные статьей 56 Земельного кодекса Российской Федерации; Срок действия: не установлен; реквизиты документа-основания: постановление "О порядке установления охранных зон объектов электросетевого хозяйства и особых условий использования земельных участков, расположенных в границах таких зон" от 24.02.2009 № 06 выдан: Правительство Российской Федерации; Содержание ограничения (обременения): Ограничение использования объектов недвижимости в границах зоны: 10. В пределах охранных зон без письменного решения о согласовании сетевых организаций юридическим и физическим лицам запрещаются: а) строительство, капитальный ремонт, реконструкция или снос зданий и сооружений; б) горные, взрывные, мелиоративные работы, в том числе связанные с временным затоплением земель; в) посадка и вырубка деревьев и кустарников; г) дноуглубительные, землечерпальные и погрузочно-разгрузочные работы, добыча рыбы, других водных животных и растений придонными орудиями лова, устройство водоемов, колка и заготовка льда (в охранных зонах подводных кабельных линий электропередачи); д) проход судов, у которых расстояние по вертикали от верхнего крайнего габарита с грузом или без груза до нижней точки провеса проводов переходов воздушных линий электропередачи через водоемы менее минимально допустимого расстояния, в том числе с учетом максимального уровня подъема воды при паводке; е) проезд машин и механизмов, имеющих общую высоту с грузом или без груза от поверхности дороги более 4,5 метра (в охранных зонах воздушных линий электропередачи); ж) земляные работы на глубине более 0,3 метра (на вспахиваемых землях на глубине более 0,45 метра), а также планировка грунта (в охранных зонах подземных кабельных линий электропередачи); з) полив сельскохозяйственных культур в случае, если высота струи воды может составить свыше 3 метров (в охранных зонах воздушных линий электропередачи); и) полевые сельскохозяйственные работы с применением сельскохозяйственных машин и оборудования высотой более 4 метров (в охранных зонах воздушных линий электропередачи) или полевые сельскохозяйственные работы, связанные с вспашкой земли (в охранных зонах кабельных линий электропередачи). 11. В охранных зонах, установленных для объектов электросетевого хозяйства напряжением до 1000 вольт, помимо действий, предусмотренных пунктом 10 настоящих Правил, без письменного решения о согласовании сетевых организаций запрещается: а) размещать детские и спортивные площадки, стадионы, рынки, торговые точки, полевые станы, загоны для скота, гаражи и стоянки всех видов машин и механизмов (в охранных зонах воздушных линий электропередачи); б) складировать или

		ДОКУМЕНТ ПОДПИСАН ЭЛЕКТРОННОЙ ПОДПИСЬЮ	
Сертификат: 009F0BDC181A023B64597F1E2579BEFB50			
Владелец: ФЕДЕРАЛЬНАЯ СЛУЖБА ГОСУДАРСТВЕННОЙ РЕГИСТРАЦИИ, КАДАСТРА И КАРТОГРАФИИ			
Действителен: с 02.08.2024 по 26.10.2025			
полное наименование должности			инициалы, фамилия

Земельный участок			
вид объекта недвижимости			
Лист № 2 раздела 4.1	Всего листов раздела 4.1: 5	Всего разделов: 8	Всего листов выписки: 44

26.08.2025г. № КУВИ-001/2025-162333751

Кадастровый номер:

50:19:0040114:239

		размещать хранилища любых, в том числе горюче-смазочных, материалов; в) устраивать причалы для стоянки судов, барж и плавучих кранов, бросать якоря с судов и осуществлять их проход с отданными якорями, цепями, лотами, волокушами и тралами (в охранных зонах подводных кабельных линий электропередачи). (Постановление Правительства РФ № 160 от 24.02.2009 г. "О порядке установления охранных зон объектов электросетевого хозяйства и особых условий использования земельных участков, расположенных в границах таких зон" п.п. 10, 11); Реестровый номер границы: 50.19.2.30
50:19:0040114:239/2	26854	вид ограничения (обременения): ограничения прав на земельный участок, предусмотренные статьей 56 Земельного кодекса Российской Федерации; Срок действия: не установлен; реквизиты документа-основания: постановление Правительства Российской Федерации "О некоторых вопросах установления охранных зон объектов электросетевого хозяйства" от 26.08.2013 № 736; Содержание ограничения (обременения): Ограничение использования объектов недвижимости в границах зоны предусмотрено Постановлением Правительства РФ от 24 февраля 2009 г. № 160 "О порядке установления охранных зон объектов электросетевого хозяйства и особых условий использования земельных участков, расположенных в границах таких зон" п.8,9,10: 8. В охранных зонах запрещается осуществлять любые действия, которые могут нарушить безопасную работу объектов электросетевого хозяйства, в том числе привести к их повреждению или уничтожению, и (или) повлечь причинение вреда жизни, здоровью граждан и имуществу физических или юридических лиц, а также повлечь нанесение экологического ущерба и возникновение пожаров, в том числе: а) набрасывать на провода и опоры воздушных линий электропередачи посторонние предметы, а также подниматься на опоры воздушных линий электропередачи; б) размещать любые объекты и предметы (материалы) в пределах созданных в соответствии с требованиями нормативно-технических документов проходов и подъездов для доступа к объектам электросетевого хозяйства, а также проводить любые работы и возводить сооружения, которые могут препятствовать доступу к объектам электросетевого хозяйства, без создания необходимых для такого доступа проходов и подъездов; в) находиться в пределах огороженной территории и помещениях распределительных устройств и подстанций, открывать двери и люки распределительных устройств и подстанций, производить переключения и подключения в электрических сетях (указанное требование не распространяется на работников, занятых выполнением разрешенных в установленном порядке работ), разводить огонь в пределах охранных зон вводных и распределительных устройств, подстанций, воздушных линий электропередачи, а также в охранных зонах кабельных линий электропередачи; г) размещать свалки; д) производить работы ударными механизмами, сбрасывать тяжести массой свыше 5 тонн, производить сброс и слив едких и коррозионных веществ и горюче-смазочных материалов (в охранных зонах подземных кабельных линий электропередачи). 9. В охранных зонах, установленных для объектов электросетевого хозяйства напряжением свыше 1000 вольт, помимо действий, предусмотренных пунктом 8 настоящих Правил, запрещается: а) складировать или размещать хранилища любых, в том числе горюче-смазочных, материалов; б) размещать детские и спортивные площадки, стадионы, рынки, торговые точки, полевые станы, загоны для скота, гаражи и стоянки всех видов машин и механизмов, проводить



ДОКУМЕНТ ПОДПИСАН
ЭЛЕКТРОННОЙ ПОДПИСЬЮ

Сертификат: 009F0BDC181A023B64597F1E2579BEFB50

Владелец: ФЕДЕРАЛЬНАЯ СЛУЖБА ГОСУДАРСТВЕННОЙ
РЕГИСТРАЦИИ, КАДАСТРА И КАРТОГРАФИИ
Действителен: с 02.08.2024 по 26.10.2025

полное наименование должности

инициалы, фамилия

Земельный участок			
вид объекта недвижимости			
Лист № 3 раздела 4.1	Всего листов раздела 4.1: 5	Всего разделов: 8	Всего листов выписки: 44

26.08.2025г. № КУВИ-001/2025-162333751

Кадастровый номер:

50:19:0040114:239

		любые мероприятия, связанные с большим скоплением людей, не занятых выполнением разрешенных в установленном порядке работ (в охранных зонах воздушных линий электропередачи); (в ред. Постановления Правительства РФ от 26.08.2013 N 736) в) использовать (запускать) любые летательные аппараты, в том числе воздушных змеев, спортивные модели летательных аппаратов (в охранных зонах воздушных линий электропередачи); г) бросать якоря с судов и осуществлять их проход с отданными якорями, цепями, лотами, волокушами и тралами (в охранных зонах подводных кабельных линий электропередачи); д) осуществлять проход судов с поднятыми стрелами кранов и других механизмов (в охранных зонах воздушных линий электропередачи). 10. В пределах охранных зон без письменного решения о согласовании сетевых организаций юридическим и физическим лицам запрещаются: а) строительство, капитальный ремонт, реконструкция или снос зданий и сооружений; б) горные, взрывные, мелиоративные работы, в том числе связанные с временным затоплением земель; в) посадка и вырубка деревьев и кустарников; г) дноуглубительные, землечерпальные и погрузочно-разгрузочные работы, добыча рыбы, других водных животных и растений придонными орудиями лова, устройство водопоев, колка и заготовка льда (в охранных зонах подводных кабельных линий электропередачи); и т.д.; Реестровый номер границы: 50.00.2.616
50:19:0040114:239/3	14925	вид ограничения (обременения): ограничения прав на земельный участок, предусмотренные статьей 56 Земельного кодекса Российской Федерации; Срок действия: не установлен; реквизиты документа-основания: об определении местоположения береговых линий (границ водных объектов), установлении границ водоохранных зон, прибрежных защитных полос водных объектов на территории Московской области от 14.09.2023 № 2307-РМ выдан: Министерство экологии и природопользования Московской области ; Содержание ограничения (обременения): Устанавливается бессрочно. В соответствии со статьей 65 частью 15 Водного кодекса Российской Федерации №74-ФЗ от 03.06.2006 г. в границах прибрежных защитных полос запрещаются: 1) использование сточных вод в целях повышения почвенного плодородия; 2) размещение кладбищ, скотомогильников, объектов размещения отходов производства и потребления, химических, взрывчатых, токсичных, отравляющих и ядовитых веществ, пунктов захоронения радиоактивных отходов, а также загрязнение территории загрязняющими веществами, предельно допустимые концентрации которых в водах водных объектов рыбохозяйственного значения не установлены; 3) осуществление авиационных мер по борьбе с вредными организмами; 4) движение и стоянка транспортных средств (кроме специальных транспортных средств), за исключением их движения по дорогам и стоянки на дорогах и в специально оборудованных местах, имеющих твердое покрытие; 5) строительство и реконструкция автозаправочных станций, складов горюче-смазочных материалов (за исключением случаев, если автозаправочные станции, склады горюче-смазочных материалов размещены на территориях портов, инфраструктуры внутренних водных путей, в том числе баз (сооружений) для стоянки маломерных судов, объектов органов федеральной службы безопасности), станций технического обслуживания, используемых для технического осмотра и ремонта транспортных средств, осуществление мойки транспортных средств; 6) хранение пестицидов и агрохимикатов (за исключением хранения агрохимикатов в



ДОКУМЕНТ ПОДПИСАН
ЭЛЕКТРОННОЙ ПОДПИСЬЮ

Сертификат: 009F0BDC181A023B64597F1E2579BEFB50

Владелец: ФЕДЕРАЛЬНАЯ СЛУЖБА ГОСУДАРСТВЕННОЙ
РЕГИСТРАЦИИ, КАДАСТРА И КАРТОГРАФИИ
Действителен: с 02.08.2024 по 26.10.2025

полное наименование должности

инициалы, фамилия

Земельный участок			
вид объекта недвижимости			
Лист № 4 раздела 4.1	Всего листов раздела 4.1: 5	Всего разделов: 8	Всего листов выписки: 44

26.08.2025г. № КУВИ-001/2025-162333751

Кадастровый номер:

50:19:0040114:239

		специализированных хранилищах на территориях морских портов за пределами границ прибрежных защитных полос), применение пестицидов и агрохимикатов; 7) сброс сточных, в том числе дренажных, вод; 8) разведка и добыча общераспространенных полезных ископаемых (за исключением случаев, если разведка и добыча общераспространенных полезных ископаемых осуществляются пользователями недр, осуществляющими разведку и добычу иных видов полезных ископаемых, в границах предоставленных им в соответствии с законодательством Российской Федерации о недрах горных отводов и (или) геологических отводов на основании утвержденного технического проекта в соответствии со статьей 19.1 Закона Российской Федерации от 21 февраля 1992 года N 2395-1 "О недрах"). В соответствии со статьей 65 частью 17. В границах прибрежных защитных полос наряду с установленными частью 15 настоящей статьи ограничениями запрещаются: 1) распашка земель; 2) размещение отвалов размываемых грунтов; 3) выпас сельскохозяйственных животных и организация для них летних лагерей, ванн.; Реестровый номер границы: 50:00-6.2217; Вид объекта реестра границ: Зона с особыми условиями использования территории; Вид зоны по документу: Прибрежная защитная полоса река Пальна; Тип зоны: Прибрежная защитная полоса
50:19:0040114:239/4	44615	вид ограничения (обременения): ограничения прав на земельный участок, предусмотренные статьей 56 Земельного кодекса Российской Федерации; Срок действия: не установлен; реквизиты документа-основания: распоряжение «Об определении местоположения береговых линий (границ водных объектов), установлении границ водоохранных зон, прибрежных защитных полос водных объектов на территории Московской области» от 14.09.2023 № 2307-РМ выдан: Министерство экологии и природопользования Московской области; Содержание ограничения (обременения): Устанавливается бессрочно. В соответствии со статьей 65 частью 15 Водного кодекса Российской Федерации №74-ФЗ от 03.06.2006 г. в границах водоохранных зон запрещаются: 1) использование сточных вод в целях повышения почвенного плодородия; 2) размещение кладбищ, скотомогильников, объектов размещения отходов производства и потребления, химических, взрывчатых, токсичных, отравляющих и ядовитых веществ, пунктов захоронения радиоактивных отходов, а также загрязнение территории загрязняющими веществами, предельно допустимые концентрации которых в водах водных объектов рыбохозяйственного значения не установлены; 3) осуществление авиационных мер по борьбе с вредными организмами; 4) движение и стоянка транспортных средств (кроме специальных транспортных средств), за исключением их движения по дорогам и стоянки на дорогах и в специально оборудованных местах, имеющих твердое покрытие; 5) строительство и реконструкция автозаправочных станций, складов горюче-смазочных материалов (за исключением случаев, если автозаправочные станции, склады горюче-смазочных материалов размещены на территориях портов, инфраструктуры внутренних водных путей, в том числе баз (сооружений) для стоянки маломерных судов, объектов органов федеральной службы безопасности), станций технического обслуживания, используемых для технического осмотра и ремонта транспортных средств, осуществление мойки транспортных средств; 6) хранение пестицидов и агрохимикатов (за исключением хранения агрохимикатов в специализированных хранилищах на территориях морских портов за пределами границ прибрежных защитных полос), применение



ДОКУМЕНТ ПОДПИСАН
ЭЛЕКТРОННОЙ ПОДПИСЬЮ


Сертификат: 009F0BDC181A023B64597F1E2579BEFB50

Владелец: ФЕДЕРАЛЬНАЯ СЛУЖБА ГОСУДАРСТВЕННОЙ
РЕГИСТРАЦИИ, КАДАСТРА И КАРТОГРАФИИ
Действителен: с 02.08.2024 по 26.10.2025

полное наименование должности

инициалы, фамилия


Земельный участок			
вид объекта недвижимости			
Лист № 5 раздела 4.1	Всего листов раздела 4.1: 5	Всего разделов: 8	Всего листов выписки: 44
26.08.2025г. № КУВИ-001/2025-162333751			
Кадастровый номер:		50:19:0040114:239	
		пестицидов и агрохимикатов; 7) сброс сточных, в том числе дренажных, вод; 8) разведка и добыча общераспространенных полезных ископаемых (за исключением случаев, если разведка и добыча общераспространенных полезных ископаемых осуществляются пользователями недр, осуществляющими разведку и добычу иных видов полезных ископаемых, в границах предоставленных им в соответствии с законодательством Российской Федерации о недрах горных отводов и (или) геологических отводов на основании утвержденного технического проекта в соответствии со статьей 19.1 Закона Российской Федерации от 21 февраля 1992 года N 2395-1 "О недрах").; Реестровый номер границы: 50:00-6.2258; Вид объекта реестра границ: Зона с особыми условиями использования территории; Вид зоны по документу: Водоохранная зона река Пальна; Тип зоны: Водоохранная зона	

полное наименование должности	 ДОКУМЕНТ ПОДПИСАН ЭЛЕКТРОННОЙ ПОДПИСЬЮ Сертификат: 009F0BDC181A023B64597F1E2579BEFB50 Владелец: ФЕДЕРАЛЬНАЯ СЛУЖБА ГОСУДАРСТВЕННОЙ РЕГИСТРАЦИИ, КАДАСТРА И КАРТОГРАФИИ Действителен: с 02.08.2024 по 26.10.2025	инициалы, фамилия

Выписка из Единого государственного реестра недвижимости об объекте недвижимости
Сведения о частях земельного участка

Земельный участок			
вид объекта недвижимости			
Лист № 1 раздела 4.2	Всего листов раздела 4.2: 11	Всего разделов: 8	Всего листов выписки: 44
26.08.2025г. № КУВИ-001/2025-162333751			
Кадастровый номер:		50:19:0040114:239	

Сведения о характерных точках границы части (частей) земельного участка				
Учетный номер части: 50:19:0040114:239/1				
Система координат МСК-50, зона 1				
Номер точки	Координаты, м		Описание закрепления на местности	Средняя квадратичная погрешность определения координат характерных точек границ земельного участка, м
	X	Y		
1	2	3	4	5
1	469213.57	1286504.36	-	-
2	469214.36	1286476.81	-	-
3	469214.23	1286480.11	-	0.1
4	469213.31	1286503.68	-	0.1
1	469213.57	1286504.36	-	-

			ДОКУМЕНТ ПОДПИСАН ЭЛЕКТРОННОЙ ПОДПИСЬЮ	
Сертификат: 009F0BDC181A023B64597F1E2579BEFB50			Владелец: ФЕДЕРАЛЬНАЯ СЛУЖБА ГОСУДАРСТВЕННОЙ РЕГИСТРАЦИИ, КАДАСТРА И КАРТОГРАФИИ	
Действителен: с 02.08.2024 по 26.10.2025				
полное наименование должности		инициалы, фамилия		

Земельный участок			
вид объекта недвижимости			
Лист № 2 раздела 4.2	Всего листов раздела 4.2: 11	Всего разделов: 8	Всего листов выписки: 44

26.08.2025г. № КУВИ-001/2025-162333751

Кадастровый номер: 50:19:0040114:239

Сведения о характерных точках границы части (частей) земельного участка				
Учетный номер части: 50:19:0040114:239/2				
Система координат МСК-50, зона 1				
Номер точки	Координаты, м		Описание закрепления на местности	Средняя квадратичная погрешность определения координат характерных точек границ земельного участка, м
	X	Y		
1	2	3	4	5
1	467083.46	1285561.57	-	-
2	467079.94	1285561.65	-	-
3	467076.81	1285562.81	-	-
4	467020.3	1285602.23	-	-
5	466969.13	1285638.59	-	-
6	466915.72	1285676.25	-	-
7	466898.57	1285688.43	-	-
8	466855.44	1285727.22	Закрепление отсутствует	0.1
9	466823.37	1285750.07	-	-
10	466846.8	1285748.39	-	-
11	466849.89	1285747.9	-	-
12	466852.68	1285746.48	-	-
13	466928	1285693.66	-	-
14	466981.43	1285655.98	-	-
15	467032.6	1285619.62	-	-
16	467084.33	1285582.83	-	-
17	467158.67	1285596.12	-	-
18	467230.89	1285608.77	-	-
19	467304.9	1285621.98	-	-
20	467376.6	1285634.82	-	-
21	467445.49	1285647.2	-	-
22	467520.73	1285660.78	-	-
23	467599.2	1285674.66	-	-
24	467681.64	1285667.85	-	-



ДОКУМЕНТ ПОДПИСАН
ЭЛЕКТРОННОЙ ПОДПИСЬЮ

Сертификат: 009F0BDC181A023B64597F1E2579BEFB50

Владелец: ФЕДЕРАЛЬНАЯ СЛУЖБА ГОСУДАРСТВЕННОЙ
РЕГИСТРАЦИИ, КАДАСТРА И КАРТОГРАФИИ
Действителен: с 02.08.2024 по 26.10.2025

полное наименование должности

инициалы, фамилия

Земельный участок			
вид объекта недвижимости			

Лист № 3 раздела 4.2	Всего листов раздела 4.2: 11	Всего разделов: 8	Всего листов выписки: 44
----------------------	------------------------------	-------------------	--------------------------

26.08.2025г. № КУВИ-001/2025-162333751

Кадастровый номер: 50:19:0040114:239

1	2	3	4	5
25	467771.85	1285659.97	-	-
26	467775.27	1285659.65	-	-
27	467765.94	1285658.97	Закрепление отсутствует	0.1
28	467655.23	1285648.81	-	-
29	467600.16	1285653.71	-	-
30	467524.51	1285639.81	-	-
31	467490.75	1285633.72	-	-
32	467328.44	1285618.81	Закрепление отсутствует	0.1
33	467214.69	1285587.19	Закрепление отсутствует	0.1
34	467186.66	1285579.4	-	-
35	467162.35	1285575.14	-	-
1	467083.46	1285561.57	-	-
1	468459.54	1285575.25	-	-
2	468451.3	1285575.97	-	-
3	468418.33	1285579.06	-	-
4	468413.06	1285579.94	Закрепление отсутствует	0.1
5	468288.53	1285602.03	Закрепление отсутствует	0.1
6	468150.98	1285625.23	-	-
7	468183.58	1285622.24	-	-
8	468273.83	1285613.88	-	-
9	468363.93	1285605.55	-	-
10	468399.56	1285602.21	-	-
11	468397.39	1285600.75	Закрепление отсутствует	0.1
12	468398.45	1285594.41	Закрепление отсутствует	0.1
13	468403.73	1285588.06	Закрепление отсутствует	0.1
14	468411.14	1285587	Закрепление отсутствует	0.1
15	468413.27	1285587	Закрепление отсутствует	0.1
16	468413.27	1285590.19	Закрепление отсутствует	0.1
17	468410.09	1285600.75	Закрепление отсутствует	0.1



ДОКУМЕНТ ПОДПИСАН
ЭЛЕКТРОННОЙ ПОДПИСЬЮ

Сертификат: 009F0BDC181A023B64597F1E2579BEFB50

Владелец: ФЕДЕРАЛЬНАЯ СЛУЖБА ГОСУДАРСТВЕННОЙ

РЕГИСТРАЦИИ, КАДАСТРА И КАРТОГРАФИИ

Действителен: с 02.08.2024 по 26.10.2025

полное наименование должности

инициалы, фамилия

Земельный участок			
вид объекта недвижимости			

Лист № 4 раздела 4.2	Всего листов раздела 4.2: 11	Всего разделов: 8	Всего листов выписки: 44
----------------------	------------------------------	-------------------	--------------------------

26.08.2025г. № КУВИ-001/2025-162333751

Кадастровый номер: 50:19:0040114:239

1	2	3	4	5
18	468406.43	1285601.57	-	-
19	468453.26	1285597.18	-	-
20	468517.82	1285591.11	-	-
21	468545.48	1285621.29	-	-
22	468560.94	1285638.15	-	-
23	468560.08	1285636.31	Закрепление отсутствует	0.1
24	468550.2	1285616.16	Закрепление отсутствует	0.1
25	468533.86	1285594.91	Закрепление отсутствует	0.1
26	468529.52	1285591.88	Закрепление отсутствует	0.1
27	468494.52	1285578.31	Закрепление отсутствует	0.1
28	468488.45	1285577.78	Закрепление отсутствует	0.1
29	468482.25	1285577.25	Закрепление отсутствует	0.1
1	468459.54	1285575.25	-	-
1	468667.05	1285857.41	Закрепление отсутствует	0.1
2	468663.53	1285854.29	-	-
3	468672.36	1285874.54	-	-
4	468680.06	1285891.92	-	-
5	468684.17	1285879.09	Закрепление отсутствует	0.1
6	468687.34	1285873.78	Закрепление отсутствует	0.1
7	468689.43	1285861.49	-	-
8	468688.83	1285860.08	-	-
9	468687.2	1285861.22	Закрепление отсутствует	0.1
10	468678.41	1285860.31	Закрепление отсутствует	0.1
11	468674.7	1285860.31	Закрепление отсутствует	0.1
1	468667.05	1285857.41	Закрепление отсутствует	0.1
1	468726.5	1285956.34	Закрепление отсутствует	0.1
2	468703.84	1285946.27	-	-
3	468721.07	1285986.45	-	-
4	468752.47	1286056.61	-	-



ДОКУМЕНТ ПОДПИСАН
ЭЛЕКТРОННОЙ ПОДПИСЬЮ

Сертификат: 009F0BDC181A023B64597F1E2579BEFB50

Владелец: ФЕДЕРАЛЬНАЯ СЛУЖБА ГОСУДАРСТВЕННОЙ

РЕГИСТРАЦИИ, КАДАСТРА И КАРТОГРАФИИ

Действителен: с 02.08.2024 по 26.10.2025

полное наименование должности

инициалы, фамилия

Земельный участок				
вид объекта недвижимости				
Лист № 5 раздела 4.2		Всего листов раздела 4.2: 11		Всего разделов: 8
Всего листов выписки: 44				
26.08.2025г. № КУВИ-001/2025-162333751				
Кадастровый номер:			50:19:0040114:239	
1	2	3	4	5
5	468754.31	1286059.14	-	-
6	468756.84	1286060.98	-	-
7	468759.81	1286061.95	-	-
8	468762.94	1286061.95	-	-
9	468834.56	1286045.18	-	-
10	468863.46	1286038.36	-	-
11	468863.02	1286037.84	Закрепление отсутствует	0.1
12	468842.7	1286021.38	-	-
13	468829.67	1286024.45	-	-
14	468767.65	1286039.19	-	-
15	468740.57	1285977.89	-	-
16	468732.79	1285960.11	-	-
1	468726.5	1285956.34	Закрепление отсутствует	0.1



ДОКУМЕНТ ПОДПИСАН
ЭЛЕКТРОННОЙ ПОДПИСЬЮ

Сертификат: 009F0BDC181A023B64597F1E2579BEFB50

Владелец: ФЕДЕРАЛЬНАЯ СЛУЖБА ГОСУДАРСТВЕННОЙ
РЕГИСТРАЦИИ, КАДАСТРА И КАРТОГРАФИИ
Действителен: с 02.08.2024 по 26.10.2025

полное наименование должности

инициалы, фамилия

Земельный участок			
вид объекта недвижимости			

Лист № 6 раздела 4.2	Всего листов раздела 4.2: 11	Всего разделов: 8	Всего листов выписки: 44
----------------------	------------------------------	-------------------	--------------------------

26.08.2025г. № КУВИ-001/2025-162333751

Кадастровый номер: 50:19:0040114:239

Сведения о характерных точках границы части (частей) земельного участка

Учетный номер части: 50:19:0040114:239/3

Система координат

Номер точки	Координаты, м		Описание закрепления на местности	Средняя квадратичная погрешность определения координат характерных точек границ земельного участка, м
	X	Y		
1	2	3	4	5
1	466650.36	1285946.28	-	-
2	466654.11	1285915.72	-	-
3	466659.38	1285888.53	-	-
4	466666.27	1285877.91	-	-
5	466669.03	1285873.63	-	-
6	466683.94	1285855.19	-	-
7	466708.52	1285838.5	-	-
8	466738.34	1285821.84	-	-
9	466769.06	1285790.25	-	-
10	466780.05	1285780.94	-	-
11	466855.44	1285727.22	-	-
12	466991	1285605.28	-	-
13	466993.32	1285602.27	-	-
14	466997.28	1285617.06	-	-
15	466990.58	1285642.06	-	-
16	466972.28	1285660.36	-	-
17	466954.95	1285666.61	-	-
18	466952.45	1285674.57	-	-
19	466949.47	1285680.65	-	-
20	466941.62	1285691.19	-	-
21	466931.34	1285700.73	-	-
22	466924.66	1285705.35	-	-
23	466918.49	1285708.56	-	-
24	466908.48	1285714.82	-	-



ДОКУМЕНТ ПОДПИСАН
ЭЛЕКТРОННОЙ ПОДПИСЬЮ

Сертификат: 009F0BDC181A023B64597F1E2579BEFB50

Владелец: ФЕДЕРАЛЬНАЯ СЛУЖБА ГОСУДАРСТВЕННОЙ
РЕГИСТРАЦИИ, КАДАСТРА И КАРТОГРАФИИ
Действителен: с 02.08.2024 по 26.10.2025

полное наименование должности

инициалы, фамилия

Земельный участок			
вид объекта недвижимости			

Лист № 7 раздела 4.2	Всего листов раздела 4.2: 11	Всего разделов: 8	Всего листов выписки: 44
----------------------	------------------------------	-------------------	--------------------------

26.08.2025г. № КУВИ-001/2025-162333751

Кадастровый номер: 50:19:0040114:239

1	2	3	4	5
25	466906.19	1285720.62	-	-
26	466902.98	1285727.26	-	-
27	466894.47	1285738.17	-	-
28	466887.98	1285744.24	-	-
29	466883.22	1285748.17	-	-
30	466878.43	1285751.67	-	-
31	466874.09	1285755.16	-	-
32	466870.91	1285759.38	-	-
33	466866.32	1285764.68	-	-
34	466861.57	1285769.43	-	-
35	466854.43	1285775.34	-	-
36	466850.3	1285779.15	-	-
37	466843.24	1285787.81	-	-
38	466835.72	1285797.85	-	-
39	466823.07	1285808.25	-	-
40	466805.27	1285814.55	-	-
41	466794.73	1285815.67	-	-
42	466787.61	1285815.22	-	-
43	466780.22	1285816.1	-	-
44	466775.23	1285818.84	-	-
45	466771.22	1285823.03	-	-
46	466763.42	1285844.24	-	-
47	466749.22	1285860.1	-	-
48	466739.73	1285866.39	-	-
49	466732.96	1285869.84	-	-
50	466723.35	1285873.55	-	-
51	466715.32	1285875.72	-	-
52	466706.9	1285880.27	-	-
53	466699.66	1285886.03	-	-



ДОКУМЕНТ ПОДПИСАН
ЭЛЕКТРОННОЙ ПОДПИСЬЮ

Сертификат: 009F0BDC181A023B64597F1E2579BEFB50

Владелец: ФЕДЕРАЛЬНАЯ СЛУЖБА ГОСУДАРСТВЕННОЙ

РЕГИСТРАЦИИ, КАДАСТРА И КАРТОГРАФИИ

Действителен: с 02.08.2024 по 26.10.2025

полное наименование должности

инициалы, фамилия

Земельный участок				
вид объекта недвижимости				
Лист № 8 раздела 4.2		Всего листов раздела 4.2: 11		Всего разделов: 8
Всего листов выписки: 44				
26.08.2025г. № КУВИ-001/2025-162333751				
Кадастровый номер:			50:19:0040114:239	
1	2	3	4	5
54	466692.03	1285892.39	-	-
55	466689.48	1285896.79	-	-
56	466683	1285905.78	-	-
57	466666.92	1285918.64	-	-
58	466659.45	1285928.54	-	-
59	466655.53	1285938.78	-	-
60	466651.34	1285945.23	-	-
61	466650.36	1285946.28	-	-



ДОКУМЕНТ ПОДПИСАН
ЭЛЕКТРОННОЙ ПОДПИСЬЮ

Сертификат: 009F0BDC181A023B64597F1E2579BEFB50
Владелец: ФЕДЕРАЛЬНАЯ СЛУЖБА ГОСУДАРСТВЕННОЙ
РЕГИСТРАЦИИ, КАДАСТРА И КАРТОГРАФИИ
Действителен: с 02.08.2024 по 26.10.2025

полное наименование должности

инициалы, фамилия

Земельный участок			
вид объекта недвижимости			
Лист № 9 раздела 4.2	Всего листов раздела 4.2: 11	Всего разделов: 8	Всего листов выписки: 44

26.08.2025г. № КУВИ-001/2025-162333751

Кадастровый номер:

50:19:0040114:239

Сведения о характерных точках границы части (частей) земельного участка				
Учетный номер части: 50:19:0040114:239/4				
Система координат				
Номер точки	Координаты, м		Описание закрепления на местности	Средняя квадратичная погрешность определения координат характерных точек границ земельного участка, м
	X	Y		
1	2	3	4	5
1	466651.69	1286045.53	-	-
2	466645.33	1286030.69	-	-
3	466643.58	1286014	-	-
4	466645.33	1285990.31	-	-
5	466648.84	1285958.72	-	-
6	466654.11	1285915.72	-	-
7	466659.38	1285888.53	-	-
8	466666.27	1285877.91	-	-
9	466669.03	1285873.63	-	-
10	466683.94	1285855.19	-	-
11	466708.52	1285838.5	-	-
12	466738.34	1285821.84	-	-
13	466769.06	1285790.25	-	-
14	466780.05	1285780.94	-	-
15	466855.44	1285727.22	-	-
16	466991	1285605.28	-	-
17	467001.19	1285592.06	-	-
18	467020.67	1285566.78	-	-
19	467024.34	1285557.52	-	-
20	467033.88	1285567.06	-	-
21	467047.28	1285617.06	-	-
22	467033.88	1285667.06	-	-
23	466992.77	1285705.65	-	-
24	466979.93	1285723.32	-	-



ДОКУМЕНТ ПОДПИСАН
ЭЛЕКТРОННОЙ ПОДПИСЬЮ

Сертификат: 009F0BDC181A023B64597F1E2579BEFB50

Владелец: ФЕДЕРАЛЬНАЯ СЛУЖБА ГОСУДАРСТВЕННОЙ
РЕГИСТРАЦИИ, КАДАСТРА И КАРТОГРАФИИ
Действителен: с 02.08.2024 по 26.10.2025

полное наименование должности

инициалы, фамилия

Земельный участок			
вид объекта недвижимости			

Лист № 10 раздела 4.2	Всего листов раздела 4.2: 11	Всего разделов: 8	Всего листов выписки: 44
-----------------------	------------------------------	-------------------	--------------------------

26.08.2025г. № КУВИ-001/2025-162333751

Кадастровый номер: 50:19:0040114:239

1	2	3	4	5
25	466963.03	1285739.41	-	-
26	466946.28	1285752.26	-	-
27	466925.73	1285777.5	-	-
28	466919.82	1285782.79	-	-
29	466915.06	1285786.72	-	-
30	466910.06	1285790.37	-	-
31	466901.67	1285800.03	-	-
32	466896.92	1285804.78	-	-
33	466885.03	1285814.92	-	-
34	466873.37	1285830.75	-	-
35	466848.07	1285851.55	-	-
36	466815.8	1285863.42	-	-
37	466809.56	1285864.09	-	-
38	466806.72	1285869.24	-	-
39	466781.41	1285898.36	-	-
40	466767.03	1285908.44	-	-
41	466762.43	1285910.94	-	-
42	466755.66	1285914.39	-	-
43	466734.27	1285922.39	-	-
44	466730.07	1285925.75	-	-
45	466721.91	1285937.18	-	-
46	466702.19	1285955.01	-	-
47	466698.83	1285963.78	-	-
48	466692.87	1285973.07	-	-
49	466680.03	1285987.89	-	-
50	466678.33	1285993.54	-	-
51	466676.04	1285999.85	-	-
52	466667	1286018.64	-	-
53	466664.92	1286023.21	-	-



ДОКУМЕНТ ПОДПИСАН
ЭЛЕКТРОННОЙ ПОДПИСЬЮ

Сертификат: 009F0BDC181A023B64597F1E2579BEFB50

Владелец: ФЕДЕРАЛЬНАЯ СЛУЖБА ГОСУДАРСТВЕННОЙ


РЕГИСТРАЦИИ, КАДАСТРА И КАРТОГРАФИИ

Действителен: с 02.08.2024 по 26.10.2025

полное наименование должности

инициалы, фамилия

Земельный участок					
вид объекта недвижимости					
Лист № 11 раздела 4.2		Всего листов раздела 4.2: 11		Всего разделов: 8	Всего листов выписки: 44
26.08.2025г. № КУВИ-001/2025-162333751					
Кадастровый номер:			50:19:0040114:239		
1	2	3	4	5	
54	466659.98	1286032.95	-	-	
55	466655.99	1286039.3	-	-	
56	466651.69	1286045.53	-	-	

полное наименование должности	 ДОКУМЕНТ ПОДПИСАН ЭЛЕКТРОННОЙ ПОДПИСЬЮ Сертификат: 009F0BDC181A023B64597F1E2579BEFB50 Владелец: ФЕДЕРАЛЬНАЯ СЛУЖБА ГОСУДАРСТВЕННОЙ РЕГИСТРАЦИИ, КАДАСТРА И КАРТОГРАФИИ Действителен: с 02.08.2024 по 26.10.2025	инициалы, фамилия

Филиал публично-правовой компании "Роскадастр" по Московской области

полное наименование органа регистрации прав

Выписка из Единого государственного реестра недвижимости об объекте недвижимости

Сведения о характеристиках объекта недвижимости

На основании запроса от 25.08.2025, поступившего на рассмотрение 25.08.2025, сообщаем, что согласно записям Единого государственного реестра недвижимости:


Раздел 1 Лист 1

Земельный участок			
вид объекта недвижимости			

Лист № 1 раздела 1	Всего листов раздела 1: 4	Всего разделов: 8	Всего листов выписки: 77
--------------------	---------------------------	-------------------	--------------------------

26.08.2025г. № КУВИ-001/2025-162324133	
Кадастровый номер:	50:19:0040109:3
Номер кадастрового квартала:	50:19:0040109
Дата присвоения кадастрового номера:	20.08.2005

Ранее присвоенный государственный учетный номер:	Условный номер 50-50-19/016/2005-277
Местоположение:	Местоположение установлено относительно ориентира, расположенного в границах участка. Почтовый адрес ориентира: обл. Московская, р-н Рузский, с/пос. Ивановское, вбл. д. Сумароково.
Площадь:	4010925
Кадастровая стоимость, руб.:	33009912.75
Кадастровые номера расположенных в пределах земельного участка объектов недвижимости:	50:19:0000000:20888
Кадастровые номера объектов недвижимости, из которых образован объект недвижимости:	50:19:0000000:56
Кадастровые номера образованных объектов недвижимости:	данные отсутствуют
Категория земель:	Земли сельскохозяйственного назначения
Виды разрешенного использования:	Для сельскохозяйственного производства
Сведения о кадастровом инженере:	данные отсутствуют
Сведения о лесах, водных объектах и об иных природных объектах, расположенных в пределах земельного участка:	данные отсутствуют
Сведения о том, что земельный участок полностью расположен в границах зоны с особыми условиями использования территории, территории объекта культурного наследия, публичного сервитута:	данные отсутствуют
Сведения о том, что земельный участок расположен в границах особой экономической зоны, территории опережающего развития, зоны территориального развития в Российской Федерации, игровой зоны:	данные отсутствуют

полное наименование должности	 ДОКУМЕНТ ПОДПИСАН ЭЛЕКТРОННОЙ ПОДПИСЬЮ Сертификат: 009F0BDC181A023B64597F1E2579BEFB50 Владелец: ФЕДЕРАЛЬНАЯ СЛУЖБА ГОСУДАРСТВЕННОЙ РЕГИСТРАЦИИ, КАДАСТРА И КАРТОГРАФИИ Действителен: с 02.08.2024 по 26.10.2025	инициалы, фамилия

Земельный участок			
вид объекта недвижимости			
Лист № 2 раздела 1	Всего листов раздела 1: 4	Всего разделов: 8	Всего листов выписки: 77
26.08.2025г. № КУВИ-001/2025-162324133			
Кадастровый номер:		50:19:0040109:3	
Сведения о том, что земельный участок расположен в границах особо охраняемой природной территории, Байкальской природной территории и ее экологических зон, лесопарковом зеленом поясе, охотничьего угодья, лесничества:		данные отсутствуют	
Сведения о расположении земельного участка и (или) расположенного на нем объекта недвижимости в границах территории, в отношении которой принято решение о резервировании земель для государственных или муниципальных нужд:		данные отсутствуют	
Сведения о результатах проведения государственного земельного надзора:		данные отсутствуют	
Сведения о расположении земельного участка в границах территории, в отношении которой утвержден проект межевания территории:		данные отсутствуют	
Условный номер земельного участка:		данные отсутствуют	
Сведения о принятии акта и (или) заключении договора, предусматривающих предоставление в соответствии с земельным законодательством исполнительным органом государственным органом власти или органом местного самоуправления, находящегося в государственной или муниципальной собственности земельного участка для строительства наемного дома социального использования или наемного дома коммерческого использования:		данные отсутствуют	
Сведения о том, что земельный участок или земельные участки образованы на основании решения об изъятии земельного участка и (или) расположенного на нем объекта недвижимости для государственных или муниципальных нужд:		данные отсутствуют	
Сведения о том, что земельный участок образован из земель или земельного участка, государственная собственность на которые не разграничена:		данные отсутствуют	
Сведения о наличии земельного спора о местоположении границ земельных участков:		данные отсутствуют	
Статус записи об объекте недвижимости:		Сведения об объекте недвижимости имеют статус "актуальные, ранее учтенные"	
Особые отметки:		Сведения об ограничениях права на объект недвижимости, обременениях данного объекта, не зарегистрированных в реестре прав, ограничений прав и обременений недвижимого имущества: вид	



ДОКУМЕНТ ПОДПИСАН
ЭЛЕКТРОННОЙ ПОДПИСЬЮ

Сертификат: 009F0BDC181A023B64597F1E2579BEFB50

Владелец: ФЕДЕРАЛЬНАЯ СЛУЖБА ГОСУДАРСТВЕННОЙ
РЕГИСТРАЦИИ, КАДАСТРА И КАРТОГРАФИИ
Действителен: с 02.08.2024 по 26.10.2025

полное наименование должности

инициалы, фамилия

Земельный участок			
вид объекта недвижимости			
Лист № 3 раздела 1	Всего листов раздела 1: 4	Всего разделов: 8	Всего листов выписки: 77
26.08.2025г. № КУВИ-001/2025-162324133			
Кадастровый номер:		50:19:0040109:3	

ограничения (обременения): ограничения прав на земельный участок, предусмотренные статьей 56 Земельного кодекса Российской Федерации; срок действия: с 01.04.2015; реквизиты документа-основания: постановление Правительства Российской Федерации "О некоторых вопросах установления охранных зон объектов электросетевого хозяйства" от 26.08.2013 № 736. вид ограничения (обременения): ограничения прав на земельный участок, предусмотренные статьей 56 Земельного кодекса Российской Федерации; срок действия: с 02.11.2015; реквизиты документа-основания: доверенность от 10.06.2015 № 7793015 выдан: ООО "Газпром трансгаз Москва". вид ограничения (обременения): ограничения прав на земельный участок, предусмотренные статьей 56 Земельного кодекса Российской Федерации; срок действия: с 03.11.2015; реквизиты документа-основания: доверенность от 10.06.2015 № 7793015 выдан: ООО "Газпром трансгаз Москва". вид ограничения (обременения): ограничения прав на земельный участок, предусмотренные статьей 56 Земельного кодекса Российской Федерации; срок действия: с 27.10.2016; реквизиты документа-основания: постановление Правительства Российской Федерации "О некоторых вопросах установления охранных зон объектов электросетевого хозяйства" от 26.08.2013 № 736. вид ограничения (обременения): ограничения прав на земельный участок, предусмотренные статьей 56 Земельного кодекса Российской Федерации; срок действия: с 17.12.2020; реквизиты документа-основания: решение суда от 18.07.2019 № А41-39565/2019 выдан: Арбитражный суд Московской области . вид ограничения (обременения): ограничения прав на земельный участок, предусмотренные статьей 56 Земельного кодекса Российской Федерации; срок действия: с 17.11.2023; реквизиты документа-основания: об определении местоположения береговых линий (границ водных объектов), установлении границ водоохранных зон, прибрежных защитных полос водных объектов на территории Московской области от 14.09.2023 № 2307-РМ выдан: Министерство экологии и природопользования Московской области . вид ограничения (обременения): ограничения прав на земельный участок, предусмотренные статьей 56 Земельного кодекса Российской Федерации; срок действия: с 28.11.2023; реквизиты документа-основания: распоряжение «Об определении местоположения береговых линий (границ водных объектов), установлении границ водоохранных зон, прибрежных защитных полос водных объектов на территории Московской области» от 14.09.2023 № 2307-РМ выдан: Министерство экологии и природопользования Московской области. вид ограничения (обременения): ограничения прав на земельный участок, предусмотренные статьей 56 Земельного кодекса Российской Федерации; срок действия: с 22.12.2023; реквизиты документа-основания: об утверждении Правил охраны линий и сооружений связи Российской Федерации от 09.06.1995 № 578



ДОКУМЕНТ ПОДПИСАН
ЭЛЕКТРОННОЙ ПОДПИСЬЮ


Сертификат: 009F0BDC181A023B64597F1E2579BEFB50

Владелец: ФЕДЕРАЛЬНАЯ СЛУЖБА ГОСУДАРСТВЕННОЙ
РЕГИСТРАЦИИ, КАДАСТРА И КАРТОГРАФИИ
Действителен: с 02.08.2024 по 26.10.2025

полное наименование должности


инициалы, фамилия

Земельный участок			
вид объекта недвижимости			
Лист № 4 раздела 1	Всего листов раздела 1: 4	Всего разделов: 8	Всего листов выписки: 77
26.08.2025г. № КУВИ-001/2025-162324133			
Кадастровый номер:		50:19:0040109:3	
		выдан: Постановление Правительства Российской Федерации.	
Получатель выписки:		Соломатин Владимир Иванович, действующий(ая) на основании документа "" от имени заявителя ОБЩЕСТВО С ОГРАНИЧЕННОЙ ОТВЕТСТВЕННОСТЬЮ "АГРО ПРОПЕРТИ МЕНЕДЖМЕНТ", 7702383526	


полное наименование должности	 ДОКУМЕНТ ПОДПИСАН ЭЛЕКТРОННОЙ ПОДПИСЬЮ Сертификат: 009F0BDC181A023B64597F1E2579BEFB50 Владелец: ФЕДЕРАЛЬНАЯ СЛУЖБА ГОСУДАРСТВЕННОЙ РЕГИСТРАЦИИ, КАДАСТРА И КАРТОГРАФИИ Действителен: с 02.08.2024 по 26.10.2025	инициалы, фамилия

Выписка из Единого государственного реестра недвижимости об объекте недвижимости
Сведения о зарегистрированных правах

Земельный участок			
вид объекта недвижимости			
Лист № 1 раздела 2		Всего листов раздела 2: 2	Всего разделов: 8
Всего листов выписки: 77			
26.08.2025г. № КУВИ-001/2025-162324133			
Кадастровый номер:		50:19:0040109:3	
1	Правообладатель (правообладатели):	1.1	Общество с ограниченной ответственностью "Агро Проперти Менеджмент", ИНН: 7702383526, ОГРН: 1157746440125
	Сведения о возможности предоставления третьим лицам персональных данных физического лица:	1.1.1	данные отсутствуют
2	Вид, номер, дата и время государственной регистрации права:	2.1	Собственность 50:19:0040109:3-50/019/2018-4 20.12.2018 09:52:22
3	Сведения об осуществлении государственной регистрации сделки, права без необходимого в силу закона согласия третьего лица, органа:	3.1	данные отсутствуют
4	Ограничение прав и обременение объекта недвижимости:	не зарегистрировано	
5	Договоры участия в долевом строительстве:	не зарегистрировано	
6	Заявленные в судебном порядке права требования:	данные отсутствуют	
7	Сведения о возможности предоставления третьим лицам персональных данных физического лица	данные отсутствуют	
8	Сведения о возражении в отношении зарегистрированного права:	данные отсутствуют	
9	Сведения о наличии решения об изъятии объекта недвижимости для государственных и муниципальных нужд:	данные отсутствуют	
10	Сведения о невозможности государственной регистрации без личного участия правообладателя или его законного представителя:	данные отсутствуют	
11	Правопритязания и сведения о наличии поступивших, но не рассмотренных заявлений о проведении государственной регистрации права (перехода, прекращения права), ограничения права или обременения объекта недвижимости, сделки в отношении объекта недвижимости:	отсутствуют	

полное наименование должности	 ДОКУМЕНТ ПОДПИСАН ЭЛЕКТРОННОЙ ПОДПИСЬЮ Сертификат: 009F0BDC181A023B64597F1E2579BEFB50 Владелец: ФЕДЕРАЛЬНАЯ СЛУЖБА ГОСУДАРСТВЕННОЙ РЕГИСТРАЦИИ, КАДАСТРА И КАРТОГРАФИИ Действителен: с 02.08.2024 по 26.10.2025	инициалы, фамилия

Земельный участок			
вид объекта недвижимости			
Лист № 2 раздела 2	Всего листов раздела 2: 2	Всего разделов: 8	Всего листов выписки: 77
26.08.2025г. № КУВИ-001/2025-162324133			
Кадастровый номер:		50:19:0040109:3	
11	Сведения о невозможности государственной регистрации перехода, прекращения, ограничения права на земельный участок из земель сельскохозяйственного назначения:	данные отсутствуют	

полное наименование должности	 ДОКУМЕНТ ПОДПИСАН ЭЛЕКТРОННОЙ ПОДПИСЬЮ Сертификат: 009F0BDC181A023B64597F1E2579BEFB50 Владелец: ФЕДЕРАЛЬНАЯ СЛУЖБА ГОСУДАРСТВЕННОЙ РЕГИСТРАЦИИ, КАДАСТРА И КАРТОГРАФИИ Действителен: с 02.08.2024 по 26.10.2025	инициалы, фамилия

Выписка из Единого государственного реестра недвижимости об объекте недвижимости
Описание местоположения земельного участка

Земельный участок			
вид объекта недвижимости			
Лист № 1 раздела 3	Всего листов раздела 3: 1	Всего разделов: 8	Всего листов выписки: 77
26.08.2025г. № КУВИ-001/2025-162324133			
Кадастровый номер:		50:19:0040109:3	


План (чертеж, схема) земельного участка			
Масштаб 1:30000	Условные обозначения:		

		ДОКУМЕНТ ПОДПИСАН ЭЛЕКТРОННОЙ ПОДПИСЬЮ	
Сертификат: 009F0BDC181A023B64597F1E2579BEFB50			
Владелец: ФЕДЕРАЛЬНАЯ СЛУЖБА ГОСУДАРСТВЕННОЙ РЕГИСТРАЦИИ, КАДАСТРА И КАРТОГРАФИИ			
Действителен: с 02.08.2024 по 26.10.2025			
полное наименование должности		инициалы, фамилия	

Выписка из Единого государственного реестра недвижимости об объекте недвижимости
Описание местоположения земельного участка

Земельный участок			
вид объекта недвижимости			
Лист № 1 раздела 3.1	Всего листов раздела 3.1: 14	Всего разделов: 8	Всего листов выписки: 77
26.08.2025г. № КУВИ-001/2025-162324133			
Кадастровый номер:		50:19:0040109:3	

Описание местоположения границ земельного участка							
№ п/п	Номер точки		Дирекционный угол	Горизонтальное проложение, м	Описание закрепления на местности	Кадастровые номера смежных участков	Сведения об адресах правообладателей смежных земельных участков
	начальн ая	конечн ая					
1	2	3	4	5	6	7	8
1	1.1.1	1.1.2	111°7.6´	54.6	данные отсутствуют	50:19:0000000:24505(22)	данные отсутствуют
2	1.1.2	1.1.3	100°51.8´	34.75	данные отсутствуют	50:19:0000000:24505(22)	данные отсутствуют
3	1.1.3	1.1.4	108°28.1´	16.57	данные отсутствуют	50:19:0000000:24505(22)	данные отсутствуют
4	1.1.4	1.1.5	64°50.3´	24.65	данные отсутствуют	50:19:0000000:24505(22)	данные отсутствуют
5	1.1.5	1.1.6	55°38.3´	12.79	данные отсутствуют	50:19:0000000:24505(22)	данные отсутствуют
6	1.1.6	1.1.7	55°35.4´	17.43	данные отсутствуют	50:19:0000000:24505(22)	данные отсутствуют
7	1.1.7	1.1.8	82°25.0´	19.85	данные отсутствуют	50:19:0000000:24505(22)	данные отсутствуют
8	1.1.8	1.1.9	111°48.4´	35.32	данные отсутствуют	50:19:0000000:24505(22)	данные отсутствуют
9	1.1.9	1.1.10	92°52.7´	26.28	данные отсутствуют	50:19:0000000:24505(22)	данные отсутствуют
10	1.1.10	1.1.11	120°12.6´	16.95	данные отсутствуют	50:19:0000000:24505(22)	данные отсутствуют
11	1.1.11	1.1.12	120°11.5´	1.27	данные отсутствуют	50:19:0000000:24505(22)	данные отсутствуют
12	1.1.12	1.1.13	107°45.7´	34.42	данные отсутствуют	данные отсутствуют	данные отсутствуют
13	1.1.13	1.1.14	15°14.7´	14.95	данные отсутствуют	данные отсутствуют	данные отсутствуют
14	1.1.14	1.1.15	17°5.8´	17.86	данные отсутствуют	50:19:0000000:24505(22)	данные отсутствуют
15	1.1.15	1.1.16	353°40.2´	23.76	данные отсутствуют	50:19:0000000:24505(22)	данные отсутствуют
16	1.1.16	1.1.17	353°58.5´	25.06	данные отсутствуют	50:19:0000000:24505(22)	данные отсутствуют
17	1.1.17	1.1.18	339°12.6´	29.47	данные отсутствуют	данные отсутствуют	данные отсутствуют
18	1.1.18	1.1.19	345°52.4´	10.78	данные отсутствуют	50:19:0000000:289	данные отсутствуют
19	1.1.19	1.1.20	83°25.4´	42	данные отсутствуют	50:19:0000000:289	данные отсутствуют
20	1.1.20	1.1.21	128°18.5´	20.39	данные отсутствуют	50:19:0000000:289	данные отсутствуют
21	1.1.21	1.1.22	101°18.4´	33.46	данные отсутствуют	данные отсутствуют	данные отсутствуют
22	1.1.22	1.1.23	104°1.3´	37.85	данные отсутствуют	50:19:0000000:24505(14)	данные отсутствуют

полное наименование должности	 ДОКУМЕНТ ПОДПИСАН ЭЛЕКТРОННОЙ ПОДПИСЬЮ Сертификат: 009F0BDC181A023B64597F1E2579BEFB50 Владелец: ФЕДЕРАЛЬНАЯ СЛУЖБА ГОСУДАРСТВЕННОЙ РЕГИСТРАЦИИ, КАДАСТРА И КАРТОГРАФИИ Действителен: с 02.08.2024 по 26.10.2025	инициалы, фамилия

Земельный участок			
вид объекта недвижимости			
Лист № 2 раздела 3.1	Всего листов раздела 3.1: 14	Всего разделов: 8	Всего листов выписки: 77

26.08.2025г. № КУВИ-001/2025-162324133

Кадастровый номер: 50:19:0040109:3

1	2	3	4	5	6	7	8
23	1.1.23	1.1.24	93°10.4'	23.67	данные отсутствуют	50:19:0000000:24505(14)	данные отсутствуют
24	1.1.24	1.1.25	135°1.9'	12.99	данные отсутствуют	50:19:0000000:24505(14)	данные отсутствуют
25	1.1.25	1.1.26	175°12.5'	15.81	данные отсутствуют	50:19:0000000:24505(14)	данные отсутствуют
26	1.1.26	1.1.27	183°16.7'	46	данные отсутствуют	50:19:0000000:24505(14)	данные отсутствуют
27	1.1.27	1.1.28	180°0.0'	32.8	данные отсутствуют	50:19:0000000:24505(14)	данные отсутствуют
28	1.1.28	1.1.29	172°23.5'	19.86	данные отсутствуют	50:19:0000000:24505(14)	данные отсутствуют
29	1.1.29	1.1.30	154°46.6'	24.64	данные отсутствуют	данные отсутствуют	данные отсутствуют
30	1.1.30	1.1.31	120°19.6'	18.2	данные отсутствуют	данные отсутствуют	данные отсутствуют
31	1.1.31	1.1.32	99°44.3'	4.79	данные отсутствуют	данные отсутствуют	данные отсутствуют
32	1.1.32	1.1.33	99°49.5'	9.61	данные отсутствуют	данные отсутствуют	данные отсутствуют
33	1.1.33	1.1.34	73°22.9'	60.17	данные отсутствуют	данные отсутствуют	данные отсутствуют
34	1.1.34	1.1.35	70°9.1'	32.96	данные отсутствуют	данные отсутствуют	данные отсутствуют
35	1.1.35	1.1.36	64°37.9'	36.18	данные отсутствуют	данные отсутствуют	данные отсутствуют
36	1.1.36	1.1.37	29°47.8'	13.89	данные отсутствуют	данные отсутствуют	данные отсутствуют
37	1.1.37	1.1.38	15°1.5'	36.53	данные отсутствуют	данные отсутствуют	данные отсутствуют
38	1.1.38	1.1.39	9°7.0'	70.62	данные отсутствуют	50:19:0000000:24505(14)	данные отсутствуют
39	1.1.39	1.1.40	3°16.4'	44.82	данные отсутствуют	50:19:0000000:24505(14)	данные отсутствуют
40	1.1.40	1.1.41	26°36.9'	15.42	данные отсутствуют	50:19:0000000:24505(14)	данные отсутствуют
41	1.1.41	1.1.42	77°2.1'	22.96	данные отсутствуют	50:19:0000000:24505(14)	данные отсутствуют
42	1.1.42	1.1.43	96°50.6'	21.65	данные отсутствуют	50:19:0000000:24505(14)	данные отсутствуют
43	1.1.43	1.1.44	90°0.0'	37.88	данные отсутствуют	данные отсутствуют	данные отсутствуют
44	1.1.44	1.1.45	68°12.6'	27.83	данные отсутствуют	данные отсутствуют	данные отсутствуют
45	1.1.45	1.1.46	27°53.7'	16.56	данные отсутствуют	данные отсутствуют	данные отсутствуют
46	1.1.46	1.1.47	22°15.2'	20.46	данные отсутствуют	данные отсутствуют	данные отсутствуют
47	1.1.47	1.1.48	352°51.3'	20.82	данные отсутствуют	данные отсутствуют	данные отсутствуют
48	1.1.48	1.1.49	7°27.4'	19.96	данные отсутствуют	данные отсутствуют	данные отсутствуют
49	1.1.49	1.1.50	16°49.4'	29.68	данные отсутствуют	данные отсутствуют	данные отсутствуют
50	1.1.50	1.1.51	18°26.7'	18.3	данные отсутствуют	50:19:0000000:289	данные отсутствуют
51	1.1.51	1.1.52	68°26.6'	108.22	данные отсутствуют	50:19:0000000:289	данные отсутствуют



ДОКУМЕНТ ПОДПИСАН
ЭЛЕКТРОННОЙ ПОДПИСЬЮ

Сертификат: 009F0BDC181A023B64597F1E2579BEFB50

Владелец: ФЕДЕРАЛЬНАЯ СЛУЖБА ГОСУДАРСТВЕННОЙ
РЕГИСТРАЦИИ, КАДАСТРА И КАРТОГРАФИИ
Действителен: с 02.08.2024 по 26.10.2025

полное наименование должности

инициалы, фамилия

Земельный участок			
вид объекта недвижимости			

Лист № 3 раздела 3.1	Всего листов раздела 3.1: 14	Всего разделов: 8	Всего листов выписки: 77
----------------------	------------------------------	-------------------	--------------------------

26.08.2025г. № КУВИ-001/2025-162324133

Кадастровый номер: 50:19:0040109:3

1	2	3	4	5	6	7	8
52	1.1.52	1.1.53	80°14.1'	111.5	данные отсутствуют	50:19:0000000:289	данные отсутствуют
53	1.1.53	1.1.54	85°5.9'	82.98	данные отсутствуют	50:19:0000000:289	данные отсутствуют
54	1.1.54	1.1.55	85°2.5'	237.71	данные отсутствуют	50:19:0000000:289	данные отсутствуют
55	1.1.55	1.1.56	169°35.6'	53.43	данные отсутствуют	данные отсутствуют	данные отсутствуют
56	1.1.56	1.1.57	172°51.7'	587.25	данные отсутствуют	данные отсутствуют	данные отсутствуют
57	1.1.57	1.1.58	175°7.7'	113.41	данные отсутствуют	данные отсутствуют	данные отсутствуют
58	1.1.58	1.1.59	235°13.0'	15.99	данные отсутствуют	50:19:0000000:23481(2)	адрес отсутствует
59	1.1.59	1.1.60	229°37.3'	218.07	данные отсутствуют	данные отсутствуют	данные отсутствуют
60	1.1.60	1.1.61	229°25.8'	2.01	данные отсутствуют	данные отсутствуют	данные отсутствуют
61	1.1.61	1.1.62	229°37.4'	12.72	данные отсутствуют	данные отсутствуют	данные отсутствуют
62	1.1.62	1.1.63	243°53.1'	202.76	данные отсутствуют	данные отсутствуют	данные отсутствуют
63	1.1.63	1.1.64	357°9.2'	52.98	данные отсутствуют	данные отсутствуют	данные отсутствуют
64	1.1.64	1.1.65	290°29.7'	9.94	данные отсутствуют	данные отсутствуют	данные отсутствуют
65	1.1.65	1.1.66	268°7.5'	17.42	данные отсутствуют	данные отсутствуют	данные отсутствуют
66	1.1.66	1.1.67	265°36.8'	15.16	данные отсутствуют	данные отсутствуют	данные отсутствуют
67	1.1.67	1.1.68	239°54.9'	12.75	данные отсутствуют	данные отсутствуют	данные отсутствуют
68	1.1.68	1.1.69	185°36.2'	5.84	данные отсутствуют	данные отсутствуют	данные отсутствуют
69	1.1.69	1.1.70	183°35.1'	55.97	данные отсутствуют	данные отсутствуют	данные отсутствуют
70	1.1.70	1.1.71	270°0.0'	287.12	данные отсутствуют	50:19:0000000:23444(1)	адрес отсутствует
71	1.1.71	1.1.72	272°30.5'	165.01	данные отсутствуют	50:19:0000000:23444(1)	адрес отсутствует
72	1.1.72	1.1.73	279°31.7'	1230.12	данные отсутствуют	данные отсутствуют	данные отсутствуют
73	1.1.73	1.1.74	261°21.0'	549.06	данные отсутствуют	данные отсутствуют	данные отсутствуют
74	1.1.74	1.1.75	254°36.7'	8.63	данные отсутствуют	данные отсутствуют	данные отсутствуют
75	1.1.74	1.1.74			данные отсутствуют	50:19:0040109:184(1)	адрес отсутствует
76	1.1.75	1.1.76	355°12.5'	118.89	данные отсутствуют	данные отсутствуют	данные отсутствуют
77	1.1.76	1.1.77	0°0.7'	144.98	данные отсутствуют	данные отсутствуют	данные отсутствуют
78	1.1.77	1.1.78	267°0.4'	24.31	данные отсутствуют	данные отсутствуют	данные отсутствуют
79	1.1.78	1.1.79	299°10.9'	24.88	данные отсутствуют	данные отсутствуют	данные отсутствуют
80	1.1.79	1.1.80	321°39.9'	19.56	данные отсутствуют	данные отсутствуют	данные отсутствуют



ДОКУМЕНТ ПОДПИСАН
ЭЛЕКТРОННОЙ ПОДПИСЬЮ

Сертификат: 009F0BDC181A023B64597F1E2579BEFB50

Владелец: ФЕДЕРАЛЬНАЯ СЛУЖБА ГОСУДАРСТВЕННОЙ
РЕГИСТРАЦИИ, КАДАСТРА И КАРТОГРАФИИ
Действителен: с 02.08.2024 по 26.10.2025

полное наименование должности

инициалы, фамилия

Земельный участок			
вид объекта недвижимости			

Лист № 4 раздела 3.1	Всего листов раздела 3.1: 14	Всего разделов: 8	Всего листов выписки: 77
----------------------	------------------------------	-------------------	--------------------------

26.08.2025г. № КУВИ-001/2025-162324133

Кадастровый номер: 50:19:0040109:3

1	2	3	4	5	6	7	8
81	1.1.80	1.1.81	343°14.9'	26.68	данные отсутствуют	данные отсутствуют	данные отсутствуют
82	1.1.81	1.1.82	323°10.0'	25.54	данные отсутствуют	данные отсутствуют	данные отсутствуют
83	1.1.82	1.1.83	295°10.7'	12.01	данные отсутствуют	данные отсутствуют	данные отсутствуют
84	1.1.83	1.1.84	273°49.3'	28.81	данные отсутствуют	данные отсутствуют	данные отсутствуют
85	1.1.84	1.1.85	1°11.2'	93.28	данные отсутствуют	данные отсутствуют	данные отсутствуют
86	1.1.85	1.1.86	283°29.4'	32.84	данные отсутствуют	данные отсутствуют	данные отсутствуют
87	1.1.86	1.1.87	278°41.8'	63.36	данные отсутствуют	50:19:0040109:510(1)	данные отсутствуют
88	1.1.87	1.1.88	270°0.0'	38.31	данные отсутствуют	50:19:0040109:510(1)	данные отсутствуют
89	1.1.88	1.1.89	264°19.3'	129.04	данные отсутствуют	данные отсутствуют	данные отсутствуют
90	1.1.89	1.1.90	265°11.5'	68.58	данные отсутствуют	данные отсутствуют	данные отсутствуют
91	1.1.90	1.1.91	269°22.7'	31.31	данные отсутствуют	данные отсутствуют	данные отсутствуют
92	1.1.91	1.1.92	357°32.0'	79.26	данные отсутствуют	данные отсутствуют	данные отсутствуют
93	1.1.92	1.1.93	327°49.5'	21.82	данные отсутствуют	данные отсутствуют	данные отсутствуют
94	1.1.93	1.1.94	298°34.9'	17.16	данные отсутствуют	50:19:0000000:24505(23)	данные отсутствуют
95	1.1.94	1.1.95	325°25.6'	24.11	данные отсутствуют	50:19:0000000:24505(23)	данные отсутствуют
96	1.1.95	1.1.96	346°53.5'	9.13	данные отсутствуют	данные отсутствуют	данные отсутствуют
97	1.1.96	1.1.97	339°14.2'	21.24	данные отсутствуют	данные отсутствуют	данные отсутствуют
98	1.1.97	1.1.98	337°39.4'	25.15	данные отсутствуют	данные отсутствуют	данные отсутствуют
99	1.1.98	1.1.99	327°10.3'	25.25	данные отсутствуют	данные отсутствуют	данные отсутствуют
100	1.1.99	1.1.100	326°28.0'	45.71	данные отсутствуют	данные отсутствуют	данные отсутствуют
101	1.1.100	1.1.101	222°6.1'	29.64	данные отсутствуют	данные отсутствуют	данные отсутствуют
102	1.1.101	1.1.102	348°12.4'	0.93	данные отсутствуют	50:19:0000000:24505(23)	данные отсутствуют
103	1.1.102	1.1.103	319°32.6'	4.28	данные отсутствуют	50:19:0000000:24505(23)	данные отсутствуют
104	1.1.103	1.1.104	319°19.6'	6	данные отсутствуют	50:19:0000000:24505(23)	данные отсутствуют
105	1.1.104	1.1.105	284°35.1'	8.62	данные отсутствуют	50:19:0000000:24505(23)	данные отсутствуют
106	1.1.105	1.1.106	248°35.6'	7.01	данные отсутствуют	50:19:0000000:24505(23)	данные отсутствуют
107	1.1.106	1.1.107	241°55.7'	11.73	данные отсутствуют	50:19:0000000:24505(23)	данные отсутствуют
108	1.1.107	1.1.108	253°33.6'	9.54	данные отсутствуют	50:19:0000000:24505(23)	данные отсутствуют
109	1.1.108	1.1.109	270°0.0'	8.53	данные отсутствуют	50:19:0000000:24505(23)	данные отсутствуют



ДОКУМЕНТ ПОДПИСАН
ЭЛЕКТРОННОЙ ПОДПИСЬЮ

Сертификат: 009F0BDC181A023B64597F1E2579BEFB50

Владелец: ФЕДЕРАЛЬНАЯ СЛУЖБА ГОСУДАРСТВЕННОЙ
РЕГИСТРАЦИИ, КАДАСТРА И КАРТОГРАФИИ
Действителен: с 02.08.2024 по 26.10.2025

полное наименование должности

инициалы, фамилия

Земельный участок			
вид объекта недвижимости			

Лист № 5 раздела 3.1	Всего листов раздела 3.1: 14	Всего разделов: 8	Всего листов выписки: 77
----------------------	------------------------------	-------------------	--------------------------

26.08.2025г. № КУВИ-001/2025-162324133

Кадастровый номер:	50:19:0040109:3
--------------------	-----------------

1	2	3	4	5	6	7	8
110	1.1.109	1.1.110	296°31.9'	7.66	данные отсутствуют	50:19:0000000:24505(23)	данные отсутствуют
111	1.1.110	1.1.111	327°19.6'	9.54	данные отсутствуют	50:19:0000000:24505(23)	данные отсутствуют
112	1.1.111	1.1.112	357°51.2'	10.95	данные отсутствуют	50:19:0000000:24505(23)	данные отсутствуют
113	1.1.112	1.1.113	19°47.9'	6.91	данные отсутствуют	50:19:0000000:24505(23)	данные отсутствуют
114	1.1.113	1.1.114	32°36.5'	11.6	данные отсутствуют	50:19:0000000:24505(23)	данные отсутствуют
115	1.1.114	1.1.115	40°47.5'	14.65	данные отсутствуют	50:19:0000000:24505(23)	данные отсутствуют
116	1.1.115	1.1.116	7°32.9'	12.56	данные отсутствуют	50:19:0000000:24505(23)	данные отсутствуют
117	1.1.116	1.1.117	349°24.9'	12.09	данные отсутствуют	50:19:0000000:24505(23)	данные отсутствуют
118	1.1.117	1.1.118	311°15.2'	11.8	данные отсутствуют	50:19:0000000:24505(23)	данные отсутствуют
119	1.1.118	1.1.119	292°51.5'	17.5	данные отсутствуют	50:19:0000000:24505(23)	данные отсутствуют
120	1.1.119	1.1.120	282°56.0'	18.14	данные отсутствуют	50:19:0000000:24505(23)	данные отсутствуют
121	1.1.120	1.1.121	298°31.4'	18.32	данные отсутствуют	50:19:0000000:24505(23)	данные отсутствуют
122	1.1.121	1.1.122	318°46.9'	16.83	данные отсутствуют	50:19:0000000:24505(23)	данные отсутствуют
123	1.1.122	1.1.123	337°52.4'	13.12	данные отсутствуют	50:19:0000000:24505(23)	данные отсутствуют
124	1.1.123	1.1.124	354°20.6'	38.96	данные отсутствуют	50:19:0000000:24505(23)	данные отсутствуют
125	1.1.124	1.1.125	344°26.3'	15.95	данные отсутствуют	50:19:0000000:24505(23)	данные отсутствуют
126	1.1.125	1.1.126	336°57.9'	24.84	данные отсутствуют	50:19:0000000:24505(23)	данные отсутствуют
127	1.1.126	1.1.127	316°10.0'	9.39	данные отсутствуют	50:19:0000000:24505(23)	данные отсутствуют
128	1.1.127	1.1.128	297°27.7'	8	данные отсутствуют	50:19:0000000:24505(23)	данные отсутствуют
129	1.1.128	1.1.129	272°0.7'	7.97	данные отсутствуют	данные отсутствуют	данные отсутствуют
130	1.1.129	1.1.130	249°52.1'	9.18	данные отсутствуют	данные отсутствуют	данные отсутствуют
131	1.1.130	1.1.131	218°57.1'	8.26	данные отсутствуют	50:19:0000000:24505(23)	данные отсутствуют
132	1.1.131	1.1.132	185°11.6'	0.33	данные отсутствуют	50:19:0000000:24505(23)	данные отсутствуют
133	1.1.132	1.1.133	302°28.5'	12.81	данные отсутствуют	50:19:0000000:24505(23)	данные отсутствуют
134	1.1.133	1.1.134	325°19.1'	21.63	данные отсутствуют	50:19:0000000:24505(23)	данные отсутствуют
135	1.1.134	1.1.135	342°38.3'	22.96	данные отсутствуют	данные отсутствуют	данные отсутствуют
136	1.1.135	1.1.136	331°7.6'	22.66	данные отсутствуют	данные отсутствуют	данные отсутствуют
137	1.1.136	1.1.137	293°12.2'	15.63	данные отсутствуют	данные отсутствуют	данные отсутствуют
138	1.1.137	1.1.138	266°57.7'	13.02	данные отсутствуют	данные отсутствуют	данные отсутствуют



ДОКУМЕНТ ПОДПИСАН
ЭЛЕКТРОННОЙ ПОДПИСЬЮ

Сертификат: 009F0BDC181A023B64597F1E2579BEFB50

Владелец: ФЕДЕРАЛЬНАЯ СЛУЖБА ГОСУДАРСТВЕННОЙ

РЕГИСТРАЦИИ, КАДАСТРА И КАРТОГРАФИИ

Действителен: с 02.08.2024 по 26.10.2025

полное наименование должности

инициалы, фамилия

Земельный участок			
вид объекта недвижимости			

Лист № 6 раздела 3.1	Всего листов раздела 3.1: 14	Всего разделов: 8	Всего листов выписки: 77
----------------------	------------------------------	-------------------	--------------------------

26.08.2025г. № КУВИ-001/2025-162324133

Кадастровый номер: 50:19:0040109:3

1	2	3	4	5	6	7	8
139	1.1.138	1.1.139	271°48.2'	21.92	данные отсутствуют	данные отсутствуют	данные отсутствуют
140	1.1.139	1.1.140	267°46.9'	17.82	данные отсутствуют	данные отсутствуют	данные отсутствуют
141	1.1.140	1.1.141	310°1.9'	27.67	данные отсутствуют	данные отсутствуют	данные отсутствуют
142	1.1.140	1.1.140			данные отсутствуют	50:19:0000000:24505(23)	данные отсутствуют
143	1.1.141	1.1.142	284°42.4'	13.47	данные отсутствуют	данные отсутствуют	данные отсутствуют
144	1.1.142	1.1.143	251°34.7'	28.13	данные отсутствуют	данные отсутствуют	данные отсутствуют
145	1.1.143	1.1.144	290°11.3'	13.85	данные отсутствуют	50:19:0000000:24505(23)	данные отсутствуют
146	1.1.144	1.1.145	308°26.6'	25.33	данные отсутствуют	данные отсутствуют	данные отсутствуют
147	1.1.145	1.1.146	289°17.5'	29	данные отсутствуют	данные отсутствуют	данные отсутствуют
148	1.1.146	1.1.147	261°33.7'	18.67	данные отсутствуют	данные отсутствуют	данные отсутствуют
149	1.1.147	1.1.148	256°19.3'	26.09	данные отсутствуют	данные отсутствуют	данные отсутствуют
150	1.1.148	1.1.149	283°17.2'	23.89	данные отсутствуют	50:19:0000000:24505(23)	данные отсутствуют
151	1.1.149	1.1.150	294°35.1'	44.39	данные отсутствуют	данные отсутствуют	данные отсутствуют
152	1.1.150	1.1.151	262°10.3'	21.51	данные отсутствуют	данные отсутствуют	данные отсутствуют
153	1.1.151	1.1.152	254°44.7'	15.85	данные отсутствуют	50:19:0000000:24505(23)	данные отсутствуют
154	1.1.152	1.1.153	281°19.1'	28.33	данные отсутствуют	данные отсутствуют	данные отсутствуют
155	1.1.153	1.1.154	270°0.0'	20.81	данные отсутствуют	данные отсутствуют	данные отсутствуют
156	1.1.154	1.1.155	287°8.5'	18.9	данные отсутствуют	данные отсутствуют	данные отсутствуют
157	1.1.155	1.1.156	306°49.9'	20.85	данные отсутствуют	данные отсутствуют	данные отсутствуют
158	1.1.156	1.1.157	272°43.7'	29.19	данные отсутствуют	данные отсутствуют	данные отсутствуют
159	1.1.157	1.1.158	323°6.3'	13.89	данные отсутствуют	данные отсутствуют	данные отсутствуют
160	1.1.158	1.1.159	318°20.6'	16.73	данные отсутствуют	данные отсутствуют	данные отсутствуют
161	1.1.159	1.1.160	302°26.7'	18.12	данные отсутствуют	данные отсутствуют	данные отсутствуют
162	1.1.160	1.1.161	289°40.9'	20.64	данные отсутствуют	данные отсутствуют	данные отсутствуют
163	1.1.161	1.1.162	281°53.3'	26.99	данные отсутствуют	данные отсутствуют	данные отсутствуют
164	1.1.162	1.1.163	346°5.8'	11.45	данные отсутствуют	50:19:0000000:24505(23)	данные отсутствуют
165	1.1.163	1.1.164	29°38.2'	11.18	данные отсутствуют	данные отсутствуют	данные отсутствуют
166	1.1.164	1.1.165	51°21.4'	26.69	данные отсутствуют	данные отсутствуют	данные отсутствуют
167	1.1.165	1.1.166	293°13.2'	10.58	данные отсутствуют	данные отсутствуют	данные отсутствуют



ДОКУМЕНТ ПОДПИСАН
ЭЛЕКТРОННОЙ ПОДПИСЬЮ

Сертификат: 009F0BDC181A023B64597F1E2579BEFB50

Владелец: ФЕДЕРАЛЬНАЯ СЛУЖБА ГОСУДАРСТВЕННОЙ
РЕГИСТРАЦИИ, КАДАСТРА И КАРТОГРАФИИ
Действителен: с 02.08.2024 по 26.10.2025

полное наименование должности

инициалы, фамилия

Земельный участок			
вид объекта недвижимости			

Лист № 7 раздела 3.1	Всего листов раздела 3.1: 14	Всего разделов: 8	Всего листов выписки: 77
----------------------	------------------------------	-------------------	--------------------------

26.08.2025г. № КУВИ-001/2025-162324133

Кадастровый номер:	50:19:0040109:3
--------------------	-----------------

1	2	3	4	5	6	7	8
168	1.1.166	1.1.167	282°31.0'	25.61	данные отсутствуют	данные отсутствуют	данные отсутствуют
169	1.1.167	1.1.168	272°12.2'	36.16	данные отсутствуют	данные отсутствуют	данные отсутствуют
170	1.1.168	1.1.169	329°45.2'	19.3	данные отсутствуют	данные отсутствуют	данные отсутствуют
171	1.1.169	1.1.170	350°31.9'	16.9	данные отсутствуют	данные отсутствуют	данные отсутствуют
172	1.1.170	1.1.171	2°42.5'	29.21	данные отсутствуют	данные отсутствуют	данные отсутствуют
173	1.1.171	1.1.172	14°4.6'	17.19	данные отсутствуют	50:19:0000000:24505(10)	данные отсутствуют
174	1.1.172	1.1.173	90°0.0'	13.88	данные отсутствуют	50:19:0000000:24505(10)	данные отсутствуют
175	1.1.173	1.1.174	85°55.0'	19.52	данные отсутствуют	данные отсутствуют	данные отсутствуют
176	1.1.174	1.1.175	9°20.4'	8.44	данные отсутствуют	данные отсутствуют	данные отсутствуют
177	1.1.175	1.1.176	298°18.8'	20.51	данные отсутствуют	данные отсутствуют	данные отсутствуют
178	1.1.176	1.1.177	293°56.5'	13.68	данные отсутствуют	50:19:0000000:24505(10)	данные отсутствуют
179	1.1.177	1.1.178	323°7.8'	13.9	данные отсутствуют	50:19:0000000:24505(10)	данные отсутствуют
180	1.1.178	1.1.179	10°18.7'	15.53	данные отсутствуют	50:19:0000000:24505(10)	данные отсутствуют
181	1.1.179	1.1.180	56°21.0'	20.05	данные отсутствуют	50:19:0000000:24505(10)	данные отсутствуют
182	1.1.180	1.1.181	57°4.1'	28.11	данные отсутствуют	данные отсутствуют	данные отсутствуют
183	1.1.181	1.1.182	90°0.0'	26.41	данные отсутствуют	данные отсутствуют	данные отсутствуют
184	1.1.182	1.1.183	64°48.5'	26.1	данные отсутствуют	данные отсутствуют	данные отсутствуют
185	1.1.183	1.1.184	53°44.0'	25.85	данные отсутствуют	50:19:0000000:24505(11)	данные отсутствуют
186	1.1.184	1.1.185	33°39.5'	10	данные отсутствуют	50:19:0000000:24505(11)	данные отсутствуют
187	1.1.185	1.1.186	74°42.0'	15.84	данные отсутствуют	50:19:0000000:24505(11)	данные отсутствуют
188	1.1.186	1.1.187	90°0.0'	15.28	данные отсутствуют	данные отсутствуют	данные отсутствуют
189	1.1.187	1.1.188	41°17.7'	14.77	данные отсутствуют	данные отсутствуют	данные отсутствуют
190	1.1.188	1.1.189	28°31.4'	17.4	данные отсутствуют	данные отсутствуют	данные отсутствуют
191	1.1.189	1.1.190	37°50.8'	15.84	данные отсутствуют	данные отсутствуют	данные отсутствуют
192	1.1.190	1.1.191	90°0.0'	13.91	данные отсутствуют	50:19:0000000:24505(11)	данные отсутствуют
193	1.1.191	1.1.192	94°34.7'	34.82	данные отсутствуют	данные отсутствуют	данные отсутствуют
194	1.1.192	1.1.193	49°35.9'	49.3	данные отсутствуют	данные отсутствуют	данные отсутствуют
195	1.1.193	1.1.194	54°44.2'	28.89	данные отсутствуют	50:19:0000000:24505(11)	данные отсутствуют
196	1.1.194	1.1.195	47°43.7'	20.65	данные отсутствуют	50:19:0000000:24505(11)	данные отсутствуют



ДОКУМЕНТ ПОДПИСАН
ЭЛЕКТРОННОЙ ПОДПИСЬЮ

Сертификат: 009F0BDC181A023B64597F1E2579BEFB50

Владелец: ФЕДЕРАЛЬНАЯ СЛУЖБА ГОСУДАРСТВЕННОЙ
РЕГИСТРАЦИИ, КАДАСТРА И КАРТОГРАФИИ
Действителен: с 02.08.2024 по 26.10.2025

полное наименование должности

инициалы, фамилия

Земельный участок			
вид объекта недвижимости			

Лист № 8 раздела 3.1	Всего листов раздела 3.1: 14	Всего разделов: 8	Всего листов выписки: 77
----------------------	------------------------------	-------------------	--------------------------

26.08.2025г. № КУВИ-001/2025-162324133

Кадастровый номер:	50:19:0040109:3
--------------------	-----------------

1	2	3	4	5	6	7	8
197	1.1.195	1.1.196	90°0.0'	23.63	данные отсутствуют	данные отсутствуют	данные отсутствуют
198	1.1.196	1.1.197	61°25.9'	17.4	данные отсутствуют	данные отсутствуют	данные отсутствуют
199	1.1.197	1.1.198	50°31.0'	30.6	данные отсутствуют	данные отсутствуют	данные отсутствуют
200	1.1.197	1.1.197			данные отсутствуют	50:19:0000000:24505(11)	данные отсутствуют
201	1.1.198	1.1.199	26°33.9'	34.17	данные отсутствуют	данные отсутствуют	данные отсутствуют
202	1.1.199	1.1.200	17°20.5'	46.57	данные отсутствуют	50:19:0000000:24505(11)	данные отсутствуют
203	1.1.200	1.1.201	17°32.3'	27.68	данные отсутствуют	50:19:0000000:24505(11)	данные отсутствуют
204	1.1.201	1.1.202	26°32.9'	15.53	данные отсутствуют	50:19:0000000:24505(11)	данные отсутствуют
205	1.1.202	1.1.203	78°1.7'	46.86	данные отсутствуют	50:19:0000000:24505(11)	данные отсутствуют
206	1.1.203	1.1.204	74°2.1'	20.25	данные отсутствуют	50:19:0000000:24505(11)	данные отсутствуют
207	1.1.204	1.1.205	44°59.2'	31.43	данные отсутствуют	50:19:0000000:24505(11)	данные отсутствуют
208	1.1.205	1.1.206	33°40.6'	25.03	данные отсутствуют	50:19:0000000:24505(11)	данные отсутствуют
209	1.1.206	1.1.207	10°30.7'	38.15	данные отсутствуют	50:19:0000000:24505(11)	данные отсутствуют
210	1.1.207	1.1.208	0°0.0'	18.05	данные отсутствуют	50:19:0000000:24505(11)	данные отсутствуют
211	1.1.208	1.1.209	43°42.7'	14.79	данные отсутствуют	50:19:0000000:24505(11)	данные отсутствуют
212	1.1.209	1.1.210	57°4.5'	20.55	данные отсутствуют	50:19:0000000:24505(11)	данные отсутствуют
213	1.1.210	1.1.211	59°32.8'	20.05	данные отсутствуют	50:19:0000000:24505(11)	данные отсутствуют
214	1.1.211	1.1.212	0°0.0'	8.12	данные отсутствуют	50:19:0000000:24505(11)	данные отсутствуют
215	1.1.212	1.1.213	315°1.7'	14.36	данные отсутствуют	50:19:0000000:24505(11)	данные отсутствуют
216	1.1.213	1.1.214	0°0.0'	14.22	данные отсутствуют	50:19:0000000:24505(11)	данные отсутствуют
217	1.1.214	1.1.215	26°51.5'	58.52	данные отсутствуют	данные отсутствуют	данные отсутствуют
218	1.1.215	1.1.216	126°12.5'	21.33	данные отсутствуют	данные отсутствуют	данные отсутствуют
219	1.1.216	1.1.217	96°59.1'	50.16	данные отсутствуют	данные отсутствуют	данные отсутствуют
220	1.1.217	1.1.218	104°20.8'	81.73	данные отсутствуют	50:19:0040132:60(1)	адрес отсутствует
221	1.1.218	1.1.219	117°10.7'	46.83	данные отсутствуют	данные отсутствуют	данные отсутствуют
222	1.1.219	1.1.220	107°14.9'	30.83	данные отсутствуют	данные отсутствуют	данные отсутствуют
223	1.1.220	1.1.221	90°0.0'	37.59	данные отсутствуют	данные отсутствуют	данные отсутствуют
224	1.1.221	1.1.222	77°5.2'	49.98	данные отсутствуют	50:19:0040132:60(1)	адрес отсутствует
225	1.1.221	1.1.221			данные отсутствуют	50:19:0040132:16(1)	адрес отсутствует



ДОКУМЕНТ ПОДПИСАН
ЭЛЕКТРОННОЙ ПОДПИСЬЮ

Сертификат: 009F0BDC181A023B64597F1E2579BEFB50

Владелец: ФЕДЕРАЛЬНАЯ СЛУЖБА ГОСУДАРСТВЕННОЙ
РЕГИСТРАЦИИ, КАДАСТРА И КАРТОГРАФИИ
Действителен: с 02.08.2024 по 26.10.2025

полное наименование должности

инициалы, фамилия

Земельный участок			
вид объекта недвижимости			

Лист № 9 раздела 3.1	Всего листов раздела 3.1: 14	Всего разделов: 8	Всего листов выписки: 77
----------------------	------------------------------	-------------------	--------------------------

26.08.2025г. № КУВИ-001/2025-162324133

Кадастровый номер: 50:19:0040109:3

1	2	3	4	5	6	7	8
226	1.1.222	1.1.223	65°13.8'	14.56	данные отсутствуют	50:19:0040132:60(1)	адрес отсутствует
227	1.1.223	1.1.224	73°48.3'	32.77	данные отсутствуют	50:19:0040132:60(1)	адрес отсутствует
228	1.1.224	1.1.225	78°19.0'	60.15	данные отсутствуют	50:19:0040132:60(1)	адрес отсутствует
229	1.1.225	1.1.226	60°23.9'	51.4	данные отсутствуют	50:19:0040132:60(1)	адрес отсутствует
230	1.1.226	1.1.227	85°40.5'	40.71	данные отсутствуют	данные отсутствуют	данные отсутствуют
231	1.1.227	1.1.228	66°37.5'	39.22	данные отсутствуют	данные отсутствуют	данные отсутствуют
232	1.1.228	1.1.229	66°40.3'	1.74	данные отсутствуют	50:19:0000000:24505(4)	данные отсутствуют
233	1.1.229	1.1.230	60°58.3'	41.81	данные отсутствуют	50:19:0000000:24505(4)	данные отсутствуют
234	1.1.230	1.1.231	86°29.5'	49.84	данные отсутствуют	50:19:0000000:24505(4)	данные отсутствуют
235	1.1.231	1.1.232	82°52.5'	57.32	данные отсутствуют	50:19:0000000:24505(4)	данные отсутствуют
236	1.1.232	1.1.233	80°7.6'	47.41	данные отсутствуют	50:19:0000000:24505(4)	данные отсутствуют
237	1.1.233	1.1.234	65°54.5'	42.28	данные отсутствуют	50:19:0000000:24505(4)	данные отсутствуют
238	1.1.234	1.1.235	11°57.2'	122.5	данные отсутствуют	50:19:0000000:24505(4)	данные отсутствуют
239	1.1.235	1.1.236	49°27.1'	9.38	данные отсутствуют	50:19:0000000:24505(4)	данные отсутствуют
240	1.1.236	1.1.237	88°5.5'	60.97	данные отсутствуют	50:19:0000000:289	данные отсутствуют
241	1.1.237	1.1.238	92°37.2'	155.53	данные отсутствуют	50:19:0000000:289	данные отсутствуют
242	1.1.238	1.1.239	155°14.0'	14.54	данные отсутствуют	50:19:0000000:289	данные отсутствуют
243	1.1.239	1.1.240	163°5.6'	24.42	данные отсутствуют	50:19:0000000:24505(21)	данные отсутствуют
244	1.1.240	1.1.241	178°57.8'	56.89	данные отсутствуют	50:19:0000000:24505(21)	данные отсутствуют
245	1.1.241	1.1.242	180°0.0'	86.31	данные отсутствуют	50:19:0000000:24505(21)	данные отсутствуют
246	1.1.242	1.1.243	181°9.7'	50.79	данные отсутствуют	50:19:0000000:24505(21)	данные отсутствуют
247	1.1.243	1.1.244	185°16.7'	66.3	данные отсутствуют	50:19:0000000:24505(21)	данные отсутствуют
248	1.1.244	1.1.245	187°7.3'	49.13	данные отсутствуют	50:19:0000000:24505(21)	данные отсутствуют
249	1.1.245	1.1.246	100°28.1'	27.9	данные отсутствуют	50:19:0000000:24505(21)	данные отсутствуют
250	1.1.246	1.1.247	97°52.3'	29.72	данные отсутствуют	50:19:0000000:24505(21)	данные отсутствуют
251	1.1.246	1.1.246			данные отсутствуют	50:19:0000000:289	данные отсутствуют
252	1.1.247	1.1.248	115°26.8'	23.6	данные отсутствуют	50:19:0000000:24505(21)	данные отсутствуют
253	1.1.248	1.1.249	180°0.0'	14.22	данные отсутствуют	50:19:0000000:24505(21)	данные отсутствуют
254	1.1.249	1.1.250	212°49.7'	37.46	данные отсутствуют	50:19:0000000:24505(21)	данные отсутствуют



ДОКУМЕНТ ПОДПИСАН
ЭЛЕКТРОННОЙ ПОДПИСЬЮ

Сертификат: 009F0BDC181A023B64597F1E2579BEFB50

Владелец: ФЕДЕРАЛЬНАЯ СЛУЖБА ГОСУДАРСТВЕННОЙ
РЕГИСТРАЦИИ, КАДАСТРА И КАРТОГРАФИИ
Действителен: с 02.08.2024 по 26.10.2025

полное наименование должности

инициалы, фамилия

Земельный участок			
вид объекта недвижимости			

Лист № 10 раздела 3.1	Всего листов раздела 3.1: 14	Всего разделов: 8	Всего листов выписки: 77
-----------------------	------------------------------	-------------------	--------------------------

26.08.2025г. № КУВИ-001/2025-162324133

Кадастровый номер:	50:19:0040109:3
--------------------	-----------------

1	2	3	4	5	6	7	8
255	1.1.250	1.1.251	215°15.7'	51	данные отсутствуют	50:19:0000000:24505(21)	данные отсутствуют
256	1.1.251	1.1.252	208°42.8'	35.91	данные отсутствуют	данные отсутствуют	данные отсутствуют
257	1.1.252	1.1.253	186°25.8'	9.2	данные отсутствуют	данные отсутствуют	данные отсутствуют
258	1.1.253	1.1.254	99°52.1'	23.69	данные отсутствуют	данные отсутствуют	данные отсутствуют
259	1.1.254	1.1.255	101°35.3'	36.24	данные отсутствуют	50:19:0000000:24505(21)	данные отсутствуют
260	1.1.255	1.1.256	101°29.8'	4.21	данные отсутствуют	50:19:0000000:24505(21)	данные отсутствуют
261	1.1.256	1.1.257	96°7.4'	28.59	данные отсутствуют	50:19:0000000:24505(21)	данные отсутствуют
262	1.1.257	1.1.258	97°25.9'	23.58	данные отсутствуют	50:19:0000000:24505(21)	данные отсутствуют
263	1.1.258	1.1.259	90°0.0'	17.25	данные отсутствуют	50:19:0000000:24505(21)	данные отсутствуют
264	1.1.259	1.1.260	79°59.4'	17.55	данные отсутствуют	50:19:0000000:24505(21)	данные отсутствуют
265	1.1.260	1.1.261	90°0.0'	5.06	данные отсутствуют	50:19:0000000:24505(21)	данные отсутствуют
266	1.1.261	1.1.262	115°11.8'	19.1	данные отсутствуют	50:19:0000000:24505(21)	данные отсутствуют
267	1.1.262	1.1.263	146°59.9'	24.22	данные отсутствуют	50:19:0000000:24505(21)	данные отсутствуют
268	1.1.263	1.1.264	142°24.9'	16.66	данные отсутствуют	50:19:0000000:24505(21)	данные отсутствуют
269	1.1.264	1.1.265	110°33.5'	26.03	данные отсутствуют	50:19:0000000:289	данные отсутствуют
270	1.1.265	1.1.266	92°57.4'	13.96	данные отсутствуют	данные отсутствуют	данные отсутствуют
271	1.1.266	1.1.267	104°50.4'	158.8	данные отсутствуют	50:19:0000000:24505(22)	данные отсутствуют
272	1.1.267	1.1.268	103°31.7'	179.51	данные отсутствуют	данные отсутствуют	данные отсутствуют
273	1.1.268	1.1.269	106°34.9'	64.34	данные отсутствуют	данные отсутствуют	данные отсутствуют
274	1.1.269	1.1.270	112°16.9'	117.66	данные отсутствуют	50:19:0000000:24505(22)	данные отсутствуют
275	1.1.270	1.1.271	105°56.7'	76.44	данные отсутствуют	50:19:0000000:24505(22)	данные отсутствуют
276	1.1.271	1.1.272	120°57.1'	22.92	данные отсутствуют	50:19:0000000:24505(22)	данные отсутствуют
277	1.1.272	1.1.273	158°12.4'	14.14	данные отсутствуют	50:19:0000000:24505(22)	данные отсутствуют
278	1.1.273	1.1.274	172°25.3'	19.86	данные отсутствуют	данные отсутствуют	данные отсутствуют
279	1.1.274	1.1.275	125°26.2'	11.28	данные отсутствуют	данные отсутствуют	данные отсутствуют
280	1.1.275	1.1.276	109°8.5'	68.04	данные отсутствуют	данные отсутствуют	данные отсутствуют
281	1.1.276	1.1.277	104°35.7'	130.17	данные отсутствуют	50:19:0000000:24505(22)	данные отсутствуют
282	1.1.277	1.1.278	108°5.5'	67.62	данные отсутствуют	50:19:0000000:24505(22)	данные отсутствуют
283	1.1.278	1.1.279	147°58.8'	12.37	данные отсутствуют	50:19:0000000:24505(22)	данные отсутствуют



ДОКУМЕНТ ПОДПИСАН
ЭЛЕКТРОННОЙ ПОДПИСЬЮ

Сертификат: 009F0BDC181A023B64597F1E2579BEFB50

Владелец: ФЕДЕРАЛЬНАЯ СЛУЖБА ГОСУДАРСТВЕННОЙ
РЕГИСТРАЦИИ, КАДАСТРА И КАРТОГРАФИИ
Действителен: с 02.08.2024 по 26.10.2025

полное наименование должности

инициалы, фамилия

Земельный участок			
вид объекта недвижимости			

Лист № 11 раздела 3.1	Всего листов раздела 3.1: 14	Всего разделов: 8	Всего листов выписки: 77
-----------------------	------------------------------	-------------------	--------------------------

26.08.2025г. № КУВИ-001/2025-162324133

Кадастровый номер: 50:19:0040109:3

1	2	3	4	5	6	7	8
284	1.1.279	1.1.280	181°33.2'	50.56	данные отсутствуют	50:19:0000000:24505(22)	данные отсутствуют
285	1.1.280	1.1.281	178°51.1'	77.82	данные отсутствуют	50:19:0000000:24505(22)	данные отсутствуют
286	1.1.281	1.1.282	179°10.5'	111.15	данные отсутствуют	50:19:0000000:24505(22)	данные отсутствуют
287	1.1.282	1.1.283	195°13.6'	18.08	данные отсутствуют	50:19:0000000:24505(22)	данные отсутствуют
288	1.1.283	1.1.284	210°58.8'	18.53	данные отсутствуют	50:19:0000000:24505(22)	данные отсутствуют
289	1.1.284	1.1.285	219°0.6'	42.89	данные отсутствуют	50:19:0000000:24505(22)	данные отсутствуют
290	1.1.285	1.1.286	222°46.4'	24.75	данные отсутствуют	50:19:0000000:24505(22)	данные отсутствуют
291	1.1.286	1.1.287	222°46.1'	16.52	данные отсутствуют	50:19:0000000:24505(22)	данные отсутствуют
292	1.1.287	1.1.288	175°39.7'	7.93	данные отсутствуют	50:19:0000000:24505(22)	данные отсутствуют
293	1.1.288	1.1.289	157°34.7'	12.69	данные отсутствуют	данные отсутствуют	данные отсутствуют
294	1.1.289	1.1.290	128°31.8'	28.24	данные отсутствуют	данные отсутствуют	данные отсутствуют
295	1.1.290	1.1.291	130°49.6'	30.12	данные отсутствуют	данные отсутствуют	данные отсутствуют
296	1.1.291	1.1.292	104°1.3'	9.95	данные отсутствуют	данные отсутствуют	данные отсутствуют
297	1.1.292	1.1.293	77°16.4'	7.54	данные отсутствуют	данные отсутствуют	данные отсутствуют
298	1.1.293	1.1.294	213°1.6'	21.34	данные отсутствуют	50:19:0000000:24505(22)	данные отсутствуют
299	1.1.294	1.1.295	242°43.1'	15.01	данные отсутствуют	50:19:0000000:24505(22)	данные отсутствуют
300	1.1.295	1.1.296	212°0.8'	14.98	данные отсутствуют	50:19:0000000:24505(22)	данные отсутствуют
301	1.1.296	1.1.297	191°19.4'	8.1	данные отсутствуют	50:19:0000000:24505(22)	данные отсутствуют
302	1.1.297	1.1.298	180°0.0'	12.7	данные отсутствуют	50:19:0000000:24505(22)	данные отсутствуют
303	1.1.298	1.1.299	187°37.9'	24.02	данные отсутствуют	50:19:0000000:24505(22)	данные отсутствуют
304	1.1.299	1.1.300	161°29.6'	15.06	данные отсутствуют	50:19:0000000:24505(22)	данные отсутствуют
305	1.1.300	1.1.301	116°39.7'	10.63	данные отсутствуют	50:19:0000000:24505(22)	данные отсутствуют
306	1.1.301	1.1.302	135°0.0'	15.73	данные отсутствуют	50:19:0000000:24505(22)	данные отсутствуют
307	1.1.302	1.1.303	187°8.5'	12.79	данные отсутствуют	50:19:0000000:24505(22)	данные отсутствуют
308	1.1.303	1.1.304	228°44.8'	16.88	данные отсутствуют	50:19:0000000:24505(22)	данные отсутствуют
309	1.1.304	1.1.305	195°58.4'	11.56	данные отсутствуют	50:19:0000000:24505(22)	данные отсутствуют
310	1.1.305	1.1.1	180°0.0'	3.39	данные отсутствуют	50:19:0000000:24505(22)	данные отсутствуют
311	1.2.306	1.2.307	186°42.1'	14.74	данные отсутствуют	данные отсутствуют	данные отсутствуют
312	1.2.307	1.2.308	145°28.4'	33.42	данные отсутствуют	данные отсутствуют	данные отсутствуют



ДОКУМЕНТ ПОДПИСАН
ЭЛЕКТРОННОЙ ПОДПИСЬЮ

Сертификат: 009F0BDC181A023B64597F1E2579BEFB50

Владелец: ФЕДЕРАЛЬНАЯ СЛУЖБА ГОСУДАРСТВЕННОЙ

РЕГИСТРАЦИИ, КАДАСТРА И КАРТОГРАФИИ

Действителен: с 02.08.2024 по 26.10.2025

полное наименование должности

инициалы, фамилия

Земельный участок			
вид объекта недвижимости			

Лист № 12 раздела 3.1	Всего листов раздела 3.1: 14	Всего разделов: 8	Всего листов выписки: 77
-----------------------	------------------------------	-------------------	--------------------------

26.08.2025г. № КУВИ-001/2025-162324133

Кадастровый номер: 50:19:0040109:3

1	2	3	4	5	6	7	8
313	1.2.308	1.2.309	159°30.5'	14.71	данные отсутствуют	данные отсутствуют	данные отсутствуют
314	1.2.309	1.2.310	185°46.2'	8.65	данные отсутствуют	данные отсутствуют	данные отсутствуют
315	1.2.310	1.2.311	180°0.0'	13.77	данные отсутствуют	данные отсутствуют	данные отсутствуют
316	1.2.311	1.2.312	88°47.0'	40.48	данные отсутствуют	данные отсутствуют	данные отсутствуют
317	1.2.312	1.2.313	28°19.1'	12.71	данные отсутствуют	данные отсутствуют	данные отсутствуют
318	1.2.313	1.2.314	0°0.0'	13.78	данные отсутствуют	данные отсутствуют	данные отсутствуют
319	1.2.314	1.2.315	62°8.0'	16.54	данные отсутствуют	данные отсутствуют	данные отсутствуют
320	1.2.315	1.2.316	85°36.3'	11.22	данные отсутствуют	данные отсутствуют	данные отсутствуют
321	1.2.316	1.2.317	94°45.0'	10.39	данные отсутствуют	данные отсутствуют	данные отсутствуют
322	1.2.317	1.2.318	73°32.3'	15.24	данные отсутствуют	данные отсутствуют	данные отсутствуют
323	1.2.318	1.2.319	16°42.0'	44.92	данные отсутствуют	данные отсутствуют	данные отсутствуют
324	1.2.319	1.2.320	7°42.2'	32.15	данные отсутствуют	данные отсутствуют	данные отсутствуют
325	1.2.320	1.2.321	345°55.9'	17.73	данные отсутствуют	данные отсутствуют	данные отсутствуют
326	1.2.321	1.2.322	336°50.2'	13.12	данные отсутствуют	данные отсутствуют	данные отсутствуют
327	1.2.322	1.2.323	324°25.3'	14.82	данные отсутствуют	данные отсутствуют	данные отсутствуют
328	1.2.323	1.2.324	308°11.2'	15.32	данные отсутствуют	данные отсутствуют	данные отсутствуют
329	1.2.324	1.2.325	285°53.5'	18.81	данные отсутствуют	данные отсутствуют	данные отсутствуют
330	1.2.325	1.2.326	238°27.2'	13.13	данные отсутствуют	данные отсутствуют	данные отсутствуют
331	1.2.326	1.2.327	239°0.2'	15.05	данные отсутствуют	данные отсутствуют	данные отсутствуют
332	1.2.327	1.2.306	220°3.4'	98.97	данные отсутствуют	данные отсутствуют	данные отсутствуют
333	1.3.328	1.3.329	249°45.4'	20.55	данные отсутствуют	данные отсутствуют	данные отсутствуют
334	1.3.329	1.3.330	239°2.2'	11.84	данные отсутствуют	данные отсутствуют	данные отсутствуют
335	1.3.330	1.3.331	212°42.2'	16.9	данные отсутствуют	данные отсутствуют	данные отсутствуют
336	1.3.331	1.3.332	135°0.4'	63.17	данные отсутствуют	данные отсутствуют	данные отсутствуют
337	1.3.332	1.3.333	126°52.8'	45.71	данные отсутствуют	данные отсутствуют	данные отсутствуют
338	1.3.333	1.3.334	87°56.8'	28.46	данные отсутствуют	данные отсутствуют	данные отсутствуют
339	1.3.334	1.3.335	58°26.5'	15.51	данные отсутствуют	данные отсутствуют	данные отсутствуют
340	1.3.335	1.3.336	23°42.0'	27.74	данные отсутствуют	данные отсутствуют	данные отсутствуют
341	1.3.336	1.3.337	347°18.4'	32.27	данные отсутствуют	данные отсутствуют	данные отсутствуют



ДОКУМЕНТ ПОДПИСАН
ЭЛЕКТРОННОЙ ПОДПИСЬЮ

Сертификат: 009F0BDC181A023B64597F1E2579BEFB50

Владелец: ФЕДЕРАЛЬНАЯ СЛУЖБА ГОСУДАРСТВЕННОЙ
РЕГИСТРАЦИИ, КАДАСТРА И КАРТОГРАФИИ
Действителен: с 02.08.2024 по 26.10.2025

полное наименование должности

инициалы, фамилия

Земельный участок			
вид объекта недвижимости			

Лист № 13 раздела 3.1	Всего листов раздела 3.1: 14	Всего разделов: 8	Всего листов выписки: 77
-----------------------	------------------------------	-------------------	--------------------------

26.08.2025г. № КУВИ-001/2025-162324133

Кадастровый номер: 50:19:0040109:3

1	2	3	4	5	6	7	8
342	1.3.337	1.3.338	316°31.5'	26.57	данные отсутствуют	данные отсутствуют	данные отсутствуют
343	1.3.338	1.3.339	293°57.2'	30.03	данные отсутствуют	данные отсутствуют	данные отсутствуют
344	1.3.339	1.3.340	284°1.9'	25.12	данные отсутствуют	данные отсутствуют	данные отсутствуют
345	1.3.340	1.3.328	257°29.0'	18.74	данные отсутствуют	данные отсутствуют	данные отсутствуют
346	1.4.341	1.4.342	245°34.5'	24.55	данные отсутствуют	данные отсутствуют	данные отсутствуют
347	1.4.342	1.4.343	234°29.6'	8.75	данные отсутствуют	данные отсутствуют	данные отсутствуют
348	1.4.343	1.4.344	165°54.5'	12.57	данные отсутствуют	данные отсутствуют	данные отсутствуют
349	1.4.344	1.4.345	96°54.6'	33.75	данные отсутствуют	данные отсутствуют	данные отсутствуют
350	1.4.345	1.4.346	87°24.7'	22.36	данные отсутствуют	данные отсутствуют	данные отсутствуют
351	1.4.346	1.4.347	32°6.0'	9.6	данные отсутствуют	данные отсутствуют	данные отсутствуют
352	1.4.347	1.4.348	349°20.2'	16.54	данные отсутствуют	данные отсутствуют	данные отсутствуют
353	1.4.348	1.4.349	300°56.3'	11.85	данные отсутствуют	данные отсутствуют	данные отсутствуют
354	1.4.349	1.4.350	275°44.0'	10.21	данные отсутствуют	данные отсутствуют	данные отсутствуют
355	1.4.350	1.4.341	264°46.4'	11.2	данные отсутствуют	данные отсутствуют	данные отсутствуют
356	1.5.351	1.5.352	174°22.1'	9.48	данные отсутствуют	данные отсутствуют	данные отсутствуют
357	1.5.352	1.5.353	172°35.5'	26.91	данные отсутствуют	данные отсутствуют	данные отсутствуют
358	1.5.353	1.5.354	149°51.1'	11.95	данные отсутствуют	данные отсутствуют	данные отсутствуют
359	1.5.354	1.5.355	125°33.4'	7.41	данные отсутствуют	данные отсутствуют	данные отсутствуют
360	1.5.355	1.5.356	78°43.7'	8.8	данные отсутствуют	данные отсутствуют	данные отсутствуют
361	1.5.356	1.5.357	68°10.6'	13.91	данные отсутствуют	данные отсутствуют	данные отсутствуют
362	1.5.357	1.5.358	78°41.4'	13.16	данные отсутствуют	данные отсутствуют	данные отсутствуют
363	1.5.358	1.5.359	76°43.9'	15.03	данные отсутствуют	данные отсутствуют	данные отсутствуют
364	1.5.359	1.5.360	38°46.4'	11.02	данные отсутствуют	данные отсутствуют	данные отсутствуют
365	1.5.360	1.5.361	8°6.6'	12.19	данные отсутствуют	данные отсутствуют	данные отсутствуют
366	1.5.361	1.5.362	6°20.4'	15.58	данные отсутствуют	данные отсутствуют	данные отсутствуют
367	1.5.362	1.5.363	339°39.5'	24.8	данные отсутствуют	данные отсутствуют	данные отсутствуют
368	1.5.363	1.5.364	340°21.2'	25.58	данные отсутствуют	данные отсутствуют	данные отсутствуют
369	1.5.364	1.5.365	334°39.1'	18.1	данные отсутствуют	данные отсутствуют	данные отсутствуют
370	1.5.365	1.5.366	340°36.4'	15.51	данные отсутствуют	данные отсутствуют	данные отсутствуют



ДОКУМЕНТ ПОДПИСАН
ЭЛЕКТРОННОЙ ПОДПИСЬЮ

Сертификат: 009F0BDC181A023B64597F1E2579BEFB50

Владелец: ФЕДЕРАЛЬНАЯ СЛУЖБА ГОСУДАРСТВЕННОЙ
РЕГИСТРАЦИИ, КАДАСТРА И КАРТОГРАФИИ
Действителен: с 02.08.2024 по 26.10.2025

полное наименование должности

инициалы, фамилия

Земельный участок							
вид объекта недвижимости							
Лист № 14 раздела 3.1			Всего листов раздела 3.1: 14		Всего разделов: 8		Всего листов выписки: 77
26.08.2025г. № КУВИ-001/2025-162324133							
Кадастровый номер:				50:19:0040109:3			
1	2	3	4	5	6	7	8
371	1.5.366	1.5.367	38°6.7`	15.33	данные отсутствуют	данные отсутствуют	данные отсутствуют
372	1.5.367	1.5.368	71°34.7`	13.61	данные отсутствуют	данные отсутствуют	данные отсутствуют
373	1.5.368	1.5.369	40°33.2`	7.94	данные отсутствуют	данные отсутствуют	данные отсутствуют
374	1.5.369	1.5.370	3°51.3`	12.94	данные отсутствуют	данные отсутствуют	данные отсутствуют
375	1.5.370	1.5.371	342°26.4`	0.83	данные отсутствуют	данные отсутствуют	данные отсутствуют
376	1.5.371	1.5.372	303°28.6`	14.16	данные отсутствуют	данные отсутствуют	данные отсутствуют
377	1.5.372	1.5.373	277°35.3`	13.02	данные отсутствуют	данные отсутствуют	данные отсутствуют
378	1.5.373	1.5.374	270°0.0`	24.09	данные отсутствуют	данные отсутствуют	данные отсутствуют
379	1.5.374	1.5.375	225°1.6`	15.82	данные отсутствуют	данные отсутствуют	данные отсутствуют
380	1.5.375	1.5.376	192°7.8`	12.33	данные отсутствуют	данные отсутствуют	данные отсутствуют
381	1.5.376	1.5.377	177°3.7`	16.38	данные отсутствуют	данные отсутствуют	данные отсутствуют
382	1.5.377	1.5.378	169°8.2`	18.41	данные отсутствуют	данные отсутствуют	данные отсутствуют
383	1.5.378	1.5.379	163°8.5`	20.69	данные отсутствуют	данные отсутствуют	данные отсутствуют
384	1.5.379	1.5.380	163°13.1`	17.98	данные отсутствуют	данные отсутствуют	данные отсутствуют
385	1.5.380	1.5.381	202°54.6`	17.75	данные отсутствуют	данные отсутствуют	данные отсутствуют
386	1.5.381	1.5.382	230°42.2`	12.24	данные отсутствуют	данные отсутствуют	данные отсутствуют
387	1.5.382	1.5.351	251°32.9`	10.96	данные отсутствуют	данные отсутствуют	данные отсутствуют



ДОКУМЕНТ ПОДПИСАН
ЭЛЕКТРОННОЙ ПОДПИСЬЮ

Сертификат: 009F0BDC181A023B64597F1E2579BEFB50

Владелец: ФЕДЕРАЛЬНАЯ СЛУЖБА ГОСУДАРСТВЕННОЙ
РЕГИСТРАЦИИ, КАДАСТРА И КАРТОГРАФИИ
Действителен: с 02.08.2024 по 26.10.2025


полное наименование должности

инициалы, фамилия

Выписка из Единого государственного реестра недвижимости об объекте недвижимости
Описание местоположения земельного участка

Земельный участок			
вид объекта недвижимости			
Лист № 1 раздела 3.2	Всего листов раздела 3.2: 14	Всего разделов: 8	Всего листов выписки: 77
26.08.2025г. № КУВИ-001/2025-162324133			
Кадастровый номер:		50:19:0040109:3	

Сведения о характерных точках границы земельного участка				
Система координат МСК-50, зона 1				
Номер точки	Координаты, м		Описание закрепления на местности	Средняя квадратичная погрешность определения координат характерных точек границ земельного участка, м
	X	Y		
1	2	3	4	5
1	470320.56	1278821.63	-	0.1
2	470300.88	1278872.56	-	0.1
3	470294.33	1278906.69	-	0.1
4	470289.08	1278922.41	-	0.1
5	470299.56	1278944.72	-	0.1
6	470306.78	1278955.28	-	0.1
7	470316.63	1278969.66	-	0.1
8	470319.25	1278989.34	-	0.1
9	470306.13	1279022.13	-	0.1
10	470304.81	1279048.38	-	0.1
11	470296.28	1279063.03	-	0.1
12	470295.64	1279064.13	-	0.1
13	470285.14	1279096.91	-	0.1
14	470299.56	1279100.84	-	0.1
15	470316.63	1279106.09	-	0.1
16	470340.25	1279103.47	-	0.1
17	470365.17	1279100.84	-	0.1
18	470392.72	1279090.38	-	0.1
19	470403.17	1279087.75	-	0.1
20	470407.98	1279129.47	-	0.1
21	470395.34	1279145.47	-	0.1
22	470388.78	1279178.28	-	0.1

полное наименование должности	<div><div>ДОКУМЕНТ ПОДПИСАН ЭЛЕКТРОННОЙ ПОДПИСЬЮ</div><div>Сертификат: 009F0BDC181A023B64597F1E2579BEFB50</div><div>Владелец: ФЕДЕРАЛЬНАЯ СЛУЖБА ГОСУДАРСТВЕННОЙ РЕГИСТРАЦИИ, КАДАСТРА И КАРТОГРАФИИ</div><div>Действителен: с 02.08.2024 по 26.10.2025</div></div>	инициалы, фамилия

Земельный участок			
вид объекта недвижимости			
Лист № 2 раздела 3.2	Всего листов раздела 3.2: 14	Всего разделов: 8	Всего листов выписки: 77

26.08.2025г. № КУВИ-001/2025-162324133

Кадастровый номер: 50:19:0040109:3

1	2	3	4	5
23	470379.61	1279215	-	0.1
24	470378.3	1279238.63	-	0.1
25	470369.11	1279247.81	-	0.1
26	470353.36	1279249.13	-	0.1
27	470307.44	1279246.5	-	0.1
28	470274.64	1279246.5	-	0.1
29	470254.95	1279249.13	-	0.1
30	470232.66	1279259.63	-	0.1
31	470223.47	1279275.34	-	0.1
32	470222.66	1279280.06	-	0.1
33	470221.02	1279289.53	-	0.1
34	470238.23	1279347.19	-	0.1
35	470249.42	1279378.19	-	0.1
36	470264.92	1279410.88	-	0.1
37	470276.97	1279417.78	-	0.1
38	470312.25	1279427.25	-	0.1
39	470381.98	1279438.44	-	0.1
40	470426.73	1279441	-	0.1
41	470440.52	1279447.91	-	0.1
42	470445.67	1279470.28	-	0.1
43	470443.09	1279491.78	-	0.1
44	470443.09	1279529.66	-	0.1
45	470453.42	1279555.5	-	0.1
46	470468.06	1279563.25	-	0.1
47	470487	1279571	-	0.1
48	470507.66	1279568.41	-	0.1
49	470527.45	1279571	-	0.1
50	470555.86	1279579.59	-	0.1
51	470573.22	1279585.38	-	0.1



ДОКУМЕНТ ПОДПИСАН
ЭЛЕКТРОННОЙ ПОДПИСЬЮ

Сертификат: 009F0BDC181A023B64597F1E2579BEFB50

Владелец: ФЕДЕРАЛЬНАЯ СЛУЖБА ГОСУДАРСТВЕННОЙ
РЕГИСТРАЦИИ, КАДАСТРА И КАРТОГРАФИИ
Действителен: с 02.08.2024 по 26.10.2025

полное наименование должности

инициалы, фамилия

Земельный участок			
вид объекта недвижимости			
Лист № 3 раздела 3.2	Всего листов раздела 3.2: 14	Всего разделов: 8	Всего листов выписки: 77

26.08.2025г. № КУВИ-001/2025-162324133

Кадастровый номер: 50:19:0040109:3

1	2	3	4	5
52	470612.98	1279686.03	-	0.1
53	470631.89	1279795.91	-	0.1
54	470638.98	1279878.59	-	0.1
55	470659.53	1280115.41	-	0.1
56	470606.98	1280125.06	-	0.1
57	470024.28	1280198.03	-	0.1
58	469911.28	1280207.66	-	0.1
59	469902.16	1280194.53	-	0.1
60	469760.89	1280028.41	-	0.1
61	469759.58	1280026.88	-	0.1
62	469751.34	1280017.19	-	0.1
63	469662.09	1279835.13	-	0.1
64	469715	1279832.5	-	0.1
65	469718.48	1279823.19	-	0.1
66	469717.91	1279805.78	-	0.1
67	469716.75	1279790.66	-	0.1
68	469710.36	1279779.63	-	0.1
69	469704.55	1279779.06	-	0.1
70	469648.69	1279775.56	-	0.1
71	469648.69	1279488.44	-	0.1
72	469655.91	1279323.59	-	0.1
73	469859.53	1278110.44	-	0.1
74	469776.95	1277567.63	-	0.1
75	469774.66	1277559.31	-	0.1
76	469893.13	1277549.38	-	0.1
77	470038.11	1277549.41	-	0.1
78	470036.84	1277525.13	-	0.1
79	470048.97	1277503.41	-	0.1
80	470064.31	1277491.28	-	0.1



ДОКУМЕНТ ПОДПИСАН
ЭЛЕКТРОННОЙ ПОДПИСЬЮ

Сертификат: 009F0BDC181A023B64597F1E2579BEFB50

Владелец: ФЕДЕРАЛЬНАЯ СЛУЖБА ГОСУДАРСТВЕННОЙ
РЕГИСТРАЦИИ, КАДАСТРА И КАРТОГРАФИИ
Действителен: с 02.08.2024 по 26.10.2025

полное наименование должности

инициалы, фамилия

Земельный участок			
вид объекта недвижимости			
Лист № 4 раздела 3.2	Всего листов раздела 3.2: 14	Всего разделов: 8	Всего листов выписки: 77

26.08.2025г. № КУВИ-001/2025-162324133

Кадастровый номер: 50:19:0040109:3

1	2	3	4	5
81	470089.86	1277483.59	-	0.1
82	470110.3	1277468.28	-	0.1
83	470115.41	1277457.41	-	0.1
84	470117.33	1277428.66	-	0.1
85	470210.59	1277430.59	-	0.1
86	470218.25	1277398.66	-	0.1
87	470227.83	1277336.03	-	0.1
88	470227.83	1277297.72	-	0.1
89	470215.06	1277169.31	-	0.1
90	470209.31	1277100.97	-	0.1
91	470208.97	1277069.66	-	0.1
92	470288.16	1277066.25	-	0.1
93	470306.63	1277054.63	-	0.1
94	470314.84	1277039.56	-	0.1
95	470334.69	1277025.88	-	0.1
96	470343.58	1277023.81	-	0.1
97	470363.44	1277016.28	-	0.1
98	470386.7	1277006.72	-	0.1
99	470407.92	1276993.03	-	0.1
100	470446.02	1276967.78	-	0.1
101	470424.03	1276947.91	-	0.1
102	470424.94	1276947.72	-	0.1
103	470428.2	1276944.94	-	0.1
104	470432.75	1276941.03	-	0.1
105	470434.92	1276932.69	-	0.1
106	470432.36	1276926.16	-	0.1
107	470426.84	1276915.81	-	0.1
108	470424.14	1276906.66	-	0.1
109	470424.14	1276898.13	-	0.1



ДОКУМЕНТ ПОДПИСАН
ЭЛЕКТРОННОЙ ПОДПИСЬЮ

Сертификат: 009F0BDC181A023B64597F1E2579BEFB50

Владелец: ФЕДЕРАЛЬНАЯ СЛУЖБА ГОСУДАРСТВЕННОЙ
РЕГИСТРАЦИИ, КАДАСТРА И КАРТОГРАФИИ
Действителен: с 02.08.2024 по 26.10.2025

полное наименование должности

инициалы, фамилия

Земельный участок

вид объекта недвижимости

Лист № 5 раздела 3.2

Всего листов раздела 3.2: 14

Всего разделов: 8

Всего листов выписки: 77

26.08.2025г. № КУВИ-001/2025-162324133

Кадастровый номер:

50:19:0040109:3

1	2	3	4	5
110	470427.56	1276891.28	-	0.1
111	470435.59	1276886.13	-	0.1
112	470446.53	1276885.72	-	0.1
113	470453.03	1276888.06	-	0.1
114	470462.8	1276894.31	-	0.1
115	470473.89	1276903.88	-	0.1
116	470486.34	1276905.53	-	0.1
117	470498.22	1276903.31	-	0.1
118	470506	1276894.44	-	0.1
119	470512.8	1276878.31	-	0.1
120	470516.86	1276860.63	-	0.1
121	470525.61	1276844.53	-	0.1
122	470538.27	1276833.44	-	0.1
123	470550.42	1276828.5	-	0.1
124	470589.19	1276824.66	-	0.1
125	470604.56	1276820.38	-	0.1
126	470627.42	1276810.66	-	0.1
127	470634.19	1276804.16	-	0.1
128	470637.88	1276797.06	-	0.1
129	470638.16	1276789.09	-	0.1
130	470635	1276780.47	-	0.1
131	470628.58	1276775.28	-	0.1
132	470628.25	1276775.25	-	0.1
133	470635.13	1276764.44	-	0.1
134	470652.92	1276752.13	-	0.1
135	470674.83	1276745.28	-	0.1
136	470694.67	1276734.34	-	0.1
137	470700.83	1276719.97	-	0.1
138	470700.14	1276706.97	-	0.1



ДОКУМЕНТ ПОДПИСАН
ЭЛЕКТРОННОЙ ПОДПИСЬЮ

Сертификат: 009F0BDC181A023B64597F1E2579BEFB50

Владелец: ФЕДЕРАЛЬНАЯ СЛУЖБА ГОСУДАРСТВЕННОЙ

РЕГИСТРАЦИИ, КАДАСТРА И КАРТОГРАФИИ

Действителен: с 02.08.2024 по 26.10.2025

полное наименование должности

инициалы, фамилия

Земельный участок			
вид объекта недвижимости			

Лист № 6 раздела 3.2	Всего листов раздела 3.2: 14	Всего разделов: 8	Всего листов выписки: 77
----------------------	------------------------------	-------------------	--------------------------

26.08.2025г. № КУВИ-001/2025-162324133

Кадастровый номер: 50:19:0040109:3

1	2	3	4	5
139	470700.83	1276685.06	-	0.1
140	470700.14	1276667.25	-	0.1
141	470717.94	1276646.06	-	0.1
142	470721.36	1276633.03	-	0.1
143	470712.47	1276606.34	-	0.1
144	470717.25	1276593.34	-	0.1
145	470733	1276573.5	-	0.1
146	470742.58	1276546.13	-	0.1
147	470739.84	1276527.66	-	0.1
148	470733.67	1276502.31	-	0.1
149	470739.16	1276479.06	-	0.1
150	470757.63	1276438.69	-	0.1
151	470754.7	1276417.38	-	0.1
152	470750.53	1276402.09	-	0.1
153	470756.09	1276374.31	-	0.1
154	470756.09	1276353.5	-	0.1
155	470761.66	1276335.44	-	0.1
156	470774.16	1276318.75	-	0.1
157	470775.55	1276289.59	-	0.1
158	470786.66	1276281.25	-	0.1
159	470799.16	1276270.13	-	0.1
160	470808.88	1276254.84	-	0.1
161	470815.83	1276235.41	-	0.1
162	470821.39	1276209	-	0.1
163	470832.5	1276206.25	-	0.1
164	470842.22	1276211.78	-	0.1
165	470858.89	1276232.63	-	0.1
166	470863.06	1276222.91	-	0.1
167	470868.61	1276197.91	-	0.1



ДОКУМЕНТ ПОДПИСАН
ЭЛЕКТРОННОЙ ПОДПИСЬЮ

Сертификат: 009F0BDC181A023B64597F1E2579BEFB50

Владелец: ФЕДЕРАЛЬНАЯ СЛУЖБА ГОСУДАРСТВЕННОЙ

РЕГИСТРАЦИИ, КАДАСТРА И КАРТОГРАФИИ

Действителен: с 02.08.2024 по 26.10.2025

полное наименование должности

инициалы, фамилия

Земельный участок

вид объекта недвижимости

Лист № 7 раздела 3.2

Всего листов раздела 3.2: 14

Всего разделов: 8

Всего листов выписки: 77

26.08.2025г. № КУВИ-001/2025-162324133

Кадастровый номер:

50:19:0040109:3

1	2	3	4	5
168	470870	1276161.78	-	0.1
169	470886.67	1276152.06	-	0.1
170	470903.34	1276149.28	-	0.1
171	470932.52	1276150.66	-	0.1
172	470949.19	1276154.84	-	0.1
173	470949.19	1276168.72	-	0.1
174	470950.58	1276188.19	-	0.1
175	470958.91	1276189.56	-	0.1
176	470968.64	1276171.5	-	0.1
177	470974.19	1276159	-	0.1
178	470985.31	1276150.66	-	0.1
179	471000.59	1276153.44	-	0.1
180	471011.7	1276170.13	-	0.1
181	471026.98	1276193.72	-	0.1
182	471026.98	1276220.13	-	0.1
183	471038.09	1276243.75	-	0.1
184	471053.38	1276264.59	-	0.1
185	471061.7	1276270.13	-	0.1
186	471065.88	1276285.41	-	0.1
187	471065.88	1276300.69	-	0.1
188	471076.98	1276310.44	-	0.1
189	471092.27	1276318.75	-	0.1
190	471104.78	1276328.47	-	0.1
191	471104.78	1276342.38	-	0.1
192	471102	1276377.09	-	0.1
193	471133.95	1276414.63	-	0.1
194	471150.63	1276438.22	-	0.1
195	471164.52	1276453.5	-	0.1
196	471164.52	1276477.13	-	0.1



ДОКУМЕНТ ПОДПИСАН
ЭЛЕКТРОННОЙ ПОДПИСЬЮ

Сертификат: 009F0BDC181A023B64597F1E2579BEFB50

Владелец: ФЕДЕРАЛЬНАЯ СЛУЖБА ГОСУДАРСТВЕННОЙ

РЕГИСТРАЦИИ, КАДАСТРА И КАРТОГРАФИИ

Действителен: с 02.08.2024 по 26.10.2025

полное наименование должности

инициалы, фамилия

Земельный участок

вид объекта недвижимости

Лист № 8 раздела 3.2

Всего листов раздела 3.2: 14

Всего разделов: 8

Всего листов выписки: 77

26.08.2025г. № КУВИ-001/2025-162324133

Кадастровый номер:

50:19:0040109:3

1	2	3	4	5
197	471172.84	1276492.41	-	0.1
198	471192.3	1276516.03	-	0.1
199	471222.86	1276531.31	-	0.1
200	471267.31	1276545.19	-	0.1
201	471293.7	1276553.53	-	0.1
202	471307.59	1276560.47	-	0.1
203	471317.31	1276606.31	-	0.1
204	471322.88	1276625.78	-	0.1
205	471345.11	1276648	-	0.1
206	471365.94	1276661.88	-	0.1
207	471403.45	1276668.84	-	0.1
208	471421.5	1276668.84	-	0.1
209	471432.19	1276679.06	-	0.1
210	471443.36	1276696.31	-	0.1
211	471453.52	1276713.59	-	0.1
212	471461.64	1276713.59	-	0.1
213	471471.8	1276703.44	-	0.1
214	471486.02	1276703.44	-	0.1
215	471538.23	1276729.88	-	0.1
216	471525.63	1276747.09	-	0.1
217	471519.53	1276796.88	-	0.1
218	471499.28	1276876.06	-	0.1
219	471477.89	1276917.72	-	0.1
220	471468.75	1276947.16	-	0.1
221	471468.75	1276984.75	-	0.1
222	471479.92	1277033.47	-	0.1
223	471486.02	1277046.69	-	0.1
224	471495.16	1277078.16	-	0.1
225	471507.34	1277137.06	-	0.1



ДОКУМЕНТ ПОДПИСАН
ЭЛЕКТРОННОЙ ПОДПИСЬЮ

Сертификат: 009F0BDC181A023B64597F1E2579BEFB50

Владелец: ФЕДЕРАЛЬНАЯ СЛУЖБА ГОСУДАРСТВЕННОЙ

РЕГИСТРАЦИИ, КАДАСТРА И КАРТОГРАФИИ

Действителен: с 02.08.2024 по 26.10.2025

полное наименование должности

инициалы, фамилия

Земельный участок			
вид объекта недвижимости			

Лист № 9 раздела 3.2	Всего листов раздела 3.2: 14	Всего разделов: 8	Всего листов выписки: 77
----------------------	------------------------------	-------------------	--------------------------

26.08.2025г. № КУВИ-001/2025-162324133

Кадастровый номер: 50:19:0040109:3

1	2	3	4	5
226	471532.73	1277181.75	-	0.1
227	471535.8	1277222.34	-	0.1
228	471551.36	1277258.34	-	0.1
229	471552.05	1277259.94	-	0.1
230	471572.34	1277296.5	-	0.1
231	471575.39	1277346.25	-	0.1
232	471582.5	1277403.13	-	0.1
233	471590.63	1277449.84	-	0.1
234	471607.89	1277488.44	-	0.1
235	471727.73	1277513.81	-	0.1
236	471733.83	1277520.94	-	0.1
237	471735.86	1277581.88	-	0.1
238	471728.75	1277737.25	-	0.1
239	471715.55	1277743.34	-	0.1
240	471692.19	1277750.44	-	0.1
241	471635.31	1277751.47	-	0.1
242	471549	1277751.47	-	0.1
243	471498.22	1277750.44	-	0.1
244	471432.2	1277744.34	-	0.1
245	471383.45	1277738.25	-	0.1
246	471378.38	1277765.69	-	0.1
247	471374.31	1277795.13	-	0.1
248	471364.17	1277816.44	-	0.1
249	471349.95	1277816.44	-	0.1
250	471318.47	1277796.13	-	0.1
251	471276.83	1277766.69	-	0.1
252	471245.34	1277749.44	-	0.1
253	471236.2	1277748.41	-	0.1
254	471232.14	1277771.75	-	0.1



ДОКУМЕНТ ПОДПИСАН
ЭЛЕКТРОННОЙ ПОДПИСЬЮ

Сертификат: 009F0BDC181A023B64597F1E2579BEFB50

Владелец: ФЕДЕРАЛЬНАЯ СЛУЖБА ГОСУДАРСТВЕННОЙ

РЕГИСТРАЦИИ, КАДАСТРА И КАРТОГРАФИИ

Действителен: с 02.08.2024 по 26.10.2025

полное наименование должности

инициалы, фамилия

Земельный участок			
вид объекта недвижимости			

Лист № 10 раздела 3.2	Всего листов раздела 3.2: 14	Всего разделов: 8	Всего листов выписки: 77
-----------------------	------------------------------	-------------------	--------------------------

26.08.2025г. № КУВИ-001/2025-162324133

Кадастровый номер: 50:19:0040109:3

1	2	3	4	5
255	471224.86	1277807.25	-	0.1
256	471224.02	1277811.38	-	0.1
257	471220.97	1277839.81	-	0.1
258	471217.92	1277863.19	-	0.1
259	471217.92	1277880.44	-	0.1
260	471220.97	1277897.72	-	0.1
261	471220.97	1277902.78	-	0.1
262	471212.84	1277920.06	-	0.1
263	471192.53	1277933.25	-	0.1
264	471179.33	1277943.41	-	0.1
265	471170.19	1277967.78	-	0.1
266	471169.47	1277981.72	-	0.1
267	471128.8	1278135.22	-	0.1
268	471086.81	1278309.75	-	0.1
269	471068.45	1278371.41	-	0.1
270	471023.84	1278480.28	-	0.1
271	471002.84	1278553.78	-	0.1
272	470991.05	1278573.44	-	0.1
273	470977.92	1278578.69	-	0.1
274	470958.23	1278581.31	-	0.1
275	470951.69	1278590.5	-	0.1
276	470929.38	1278654.78	-	0.1
277	470896.58	1278780.75	-	0.1
278	470875.58	1278845.03	-	0.1
279	470865.09	1278851.59	-	0.1
280	470814.55	1278850.22	-	0.1
281	470736.75	1278851.78	-	0.1
282	470625.61	1278853.38	-	0.1
283	470608.16	1278848.63	-	0.1



ДОКУМЕНТ ПОДПИСАН
ЭЛЕКТРОННОЙ ПОДПИСЬЮ

Сертификат: 009F0BDC181A023B64597F1E2579BEFB50

Владелец: ФЕДЕРАЛЬНАЯ СЛУЖБА ГОСУДАРСТВЕННОЙ

РЕГИСТРАЦИИ, КАДАСТРА И КАРТОГРАФИИ

Действителен: с 02.08.2024 по 26.10.2025

полное наименование должности

инициалы, фамилия

Земельный участок			
вид объекта недвижимости			

Лист № 11 раздела 3.2	Всего листов раздела 3.2: 14	Всего разделов: 8	Всего листов выписки: 77
-----------------------	------------------------------	-------------------	--------------------------

26.08.2025г. № КУВИ-001/2025-162324133

Кадастровый номер: 50:19:0040109:3

1	2	3	4	5
284	470592.27	1278839.09	-	0.1
285	470558.94	1278812.09	-	0.1
286	470540.77	1278795.28	-	0.1
287	470528.64	1278784.06	-	0.1
288	470520.73	1278784.66	-	0.1
289	470509	1278789.5	-	0.1
290	470491.41	1278811.59	-	0.1
291	470471.72	1278834.38	-	0.1
292	470469.31	1278844.03	-	0.1
293	470470.97	1278851.38	-	0.1
294	470453.08	1278839.75	-	0.1
295	470446.2	1278826.41	-	0.1
296	470433.5	1278818.47	-	0.1
297	470425.56	1278816.88	-	0.1
298	470412.86	1278816.88	-	0.1
299	470389.05	1278813.69	-	0.1
300	470374.77	1278818.47	-	0.1
301	470370	1278827.97	-	0.1
302	470358.88	1278839.09	-	0.1
303	470346.19	1278837.5	-	0.1
304	470335.06	1278824.81	-	0.1
305	470323.95	1278821.63	-	0.1
1	470320.56	1278821.63	-	0.1
1	469973.97	1279490.97	-	0.1
2	469959.33	1279489.25	-	0.1
3	469931.8	1279508.19	-	0.1
4	469918.02	1279513.34	-	0.1
5	469909.41	1279512.47	-	0.1
6	469895.64	1279512.47	-	0.1



ДОКУМЕНТ ПОДПИСАН
ЭЛЕКТРОННОЙ ПОДПИСЬЮ

Сертификат: 009F0BDC181A023B64597F1E2579BEFB50

Владелец: ФЕДЕРАЛЬНАЯ СЛУЖБА ГОСУДАРСТВЕННОЙ

РЕГИСТРАЦИИ, КАДАСТРА И КАРТОГРАФИИ

Действителен: с 02.08.2024 по 26.10.2025

полное наименование должности

инициалы, фамилия

Земельный участок			
вид объекта недвижимости			

Лист № 12 раздела 3.2	Всего листов раздела 3.2: 14	Всего разделов: 8	Всего листов выписки: 77
-----------------------	------------------------------	-------------------	--------------------------

26.08.2025г. № КУВИ-001/2025-162324133

Кадастровый номер: 50:19:0040109:3

1	2	3	4	5
7	469896.5	1279552.94	-	0.1
8	469907.69	1279558.97	-	0.1
9	469921.47	1279558.97	-	0.1
10	469929.2	1279573.59	-	0.1
11	469930.06	1279584.78	-	0.1
12	469929.2	1279595.13	-	0.1
13	469933.52	1279609.75	-	0.1
14	469976.55	1279622.66	-	0.1
15	470008.41	1279626.97	-	0.1
16	470025.61	1279622.66	-	0.1
17	470037.67	1279617.5	-	0.1
18	470049.72	1279608.88	-	0.1
19	470059.19	1279596.84	-	0.1
20	470064.34	1279578.75	-	0.1
21	470057.47	1279567.56	-	0.1
22	470049.72	1279554.66	-	0.1
1	469973.97	1279490.97	-	0.1
1	471051.36	1277204.09	-	0.1
2	471044.25	1277184.81	-	0.1
3	471038.16	1277174.66	-	0.1
4	471023.94	1277165.53	-	0.1
5	470979.27	1277210.19	-	0.1
6	470951.84	1277246.75	-	0.1
7	470952.86	1277275.19	-	0.1
8	470960.98	1277288.41	-	0.1
9	470986.38	1277299.56	-	0.1
10	471017.86	1277292.47	-	0.1
11	471037.14	1277274.19	-	0.1
12	471049.33	1277246.75	-	0.1



ДОКУМЕНТ ПОДПИСАН
ЭЛЕКТРОННОЙ ПОДПИСЬЮ

Сертификат: 009F0BDC181A023B64597F1E2579BEFB50

Владелец: ФЕДЕРАЛЬНАЯ СЛУЖБА ГОСУДАРСТВЕННОЙ

РЕГИСТРАЦИИ, КАДАСТРА И КАРТОГРАФИИ

Действителен: с 02.08.2024 по 26.10.2025

полное наименование должности

инициалы, фамилия

Земельный участок			
вид объекта недвижимости			

Лист № 13 раздела 3.2	Всего листов раздела 3.2: 14	Всего разделов: 8	Всего листов выписки: 77
-----------------------	------------------------------	-------------------	--------------------------

26.08.2025г. № КУВИ-001/2025-162324133

Кадастровый номер: 50:19:0040109:3

1	2	3	4	5
13	471055.42	1277222.38	-	0.1
1	471051.36	1277204.09	-	0.1
1	471390.56	1277565.66	-	0.1
2	471380.41	1277543.31	-	0.1
3	471375.33	1277536.19	-	0.1
4	471363.14	1277539.25	-	0.1
5	471359.08	1277572.75	-	0.1
6	471360.09	1277595.09	-	0.1
7	471368.22	1277600.19	-	0.1
8	471384.47	1277597.13	-	0.1
9	471390.56	1277586.97	-	0.1
10	471391.58	1277576.81	-	0.1
1	471390.56	1277565.66	-	0.1
1	470034.2	1279215.41	-	0.1
2	470024.77	1279216.34	-	0.1
3	469998.08	1279219.81	-	0.1
4	469987.75	1279225.81	-	0.1
5	469983.44	1279231.84	-	0.1
6	469985.16	1279240.47	-	0.1
7	469990.33	1279253.38	-	0.1
8	469992.91	1279266.28	-	0.1
9	469996.36	1279280.91	-	0.1
10	470004.95	1279287.81	-	0.1
11	470017.02	1279289.53	-	0.1
12	470032.5	1279291.25	-	0.1
13	470055.75	1279282.63	-	0.1
14	470079.84	1279274.03	-	0.1
15	470096.2	1279266.28	-	0.1
16	470110.83	1279261.13	-	0.1



ДОКУМЕНТ ПОДПИСАН
ЭЛЕКТРОННОЙ ПОДПИСЬЮ

Сертификат: 009F0BDC181A023B64597F1E2579BEFB50

Владелец: ФЕДЕРАЛЬНАЯ СЛУЖБА ГОСУДАРСТВЕННОЙ
РЕГИСТРАЦИИ, КАДАСТРА И КАРТОГРАФИИ
Действителен: с 02.08.2024 по 26.10.2025

полное наименование должности

инициалы, фамилия

Земельный участок				
вид объекта недвижимости				
Лист № 14 раздела 3.2		Всего листов раздела 3.2: 14		Всего разделов: 8
Всего листов выписки: 77				
26.08.2025г. № КУВИ-001/2025-162324133				
Кадастровый номер:		50:19:0040109:3		
1	2	3	4	5
17	470122.89	1279270.59	-	0.1
18	470127.19	1279283.5	-	0.1
19	470133.22	1279288.66	-	0.1
20	470146.13	1279289.53	-	0.1
21	470146.92	1279289.28	-	0.1
22	470154.73	1279277.47	-	0.1
23	470156.45	1279264.56	-	0.1
24	470156.45	1279240.47	-	0.1
25	470145.27	1279229.28	-	0.1
26	470133.22	1279226.69	-	0.1
27	470116.86	1279227.53	-	0.1
28	470098.78	1279231	-	0.1
29	470078.98	1279237	-	0.1
30	470061.77	1279242.19	-	0.1
31	470045.42	1279235.28	-	0.1
32	470037.67	1279225.81	-	0.1
1	470034.2	1279215.41	-	0.1



ДОКУМЕНТ ПОДПИСАН
ЭЛЕКТРОННОЙ ПОДПИСЬЮ

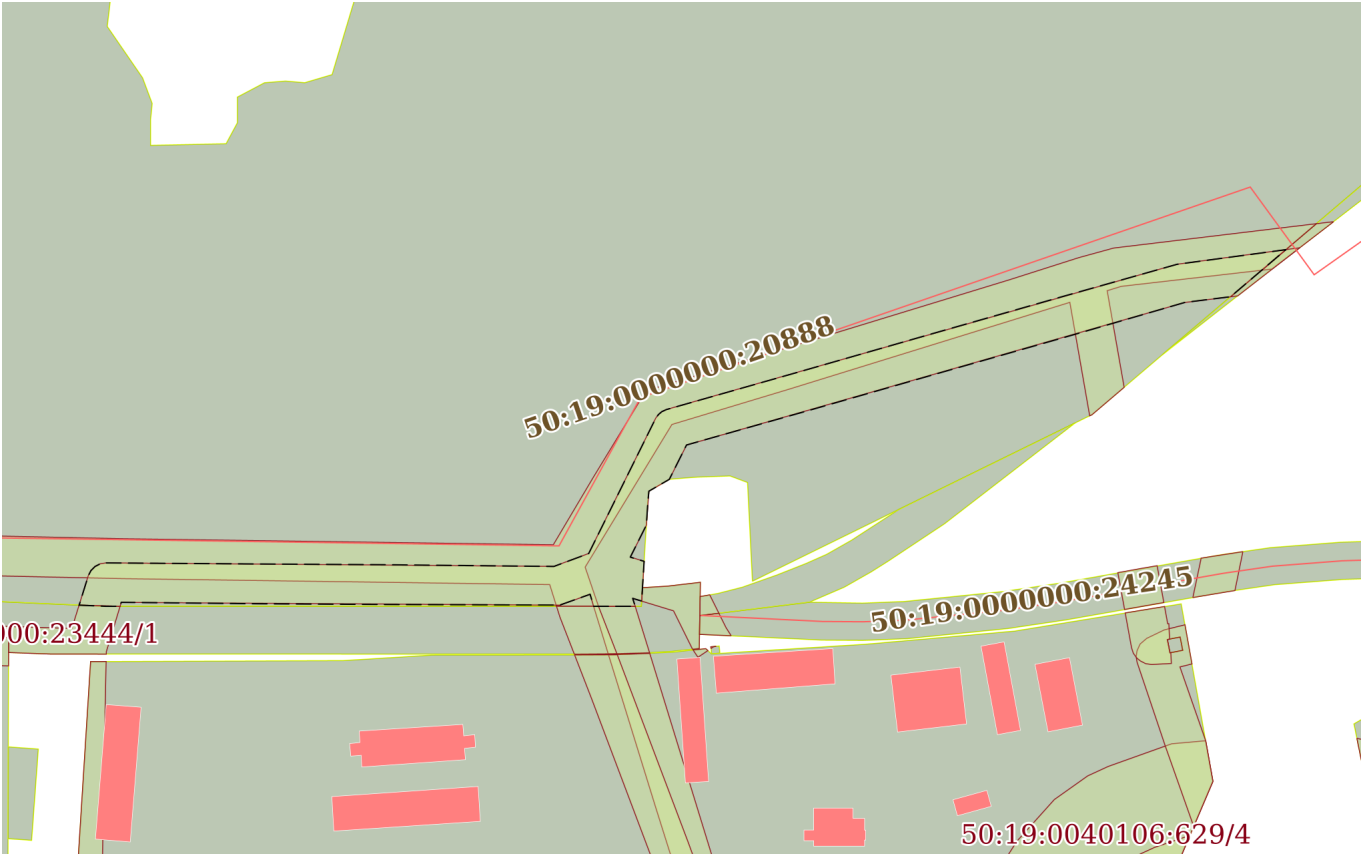
Сертификат: 009F0BDC181A023B64597F1E2579BEFB50


Владелец: ФЕДЕРАЛЬНАЯ СЛУЖБА ГОСУДАРСТВЕННОЙ
РЕГИСТРАЦИИ, КАДАСТРА И КАРТОГРАФИИ
Действителен: с 02.08.2024 по 26.10.2025

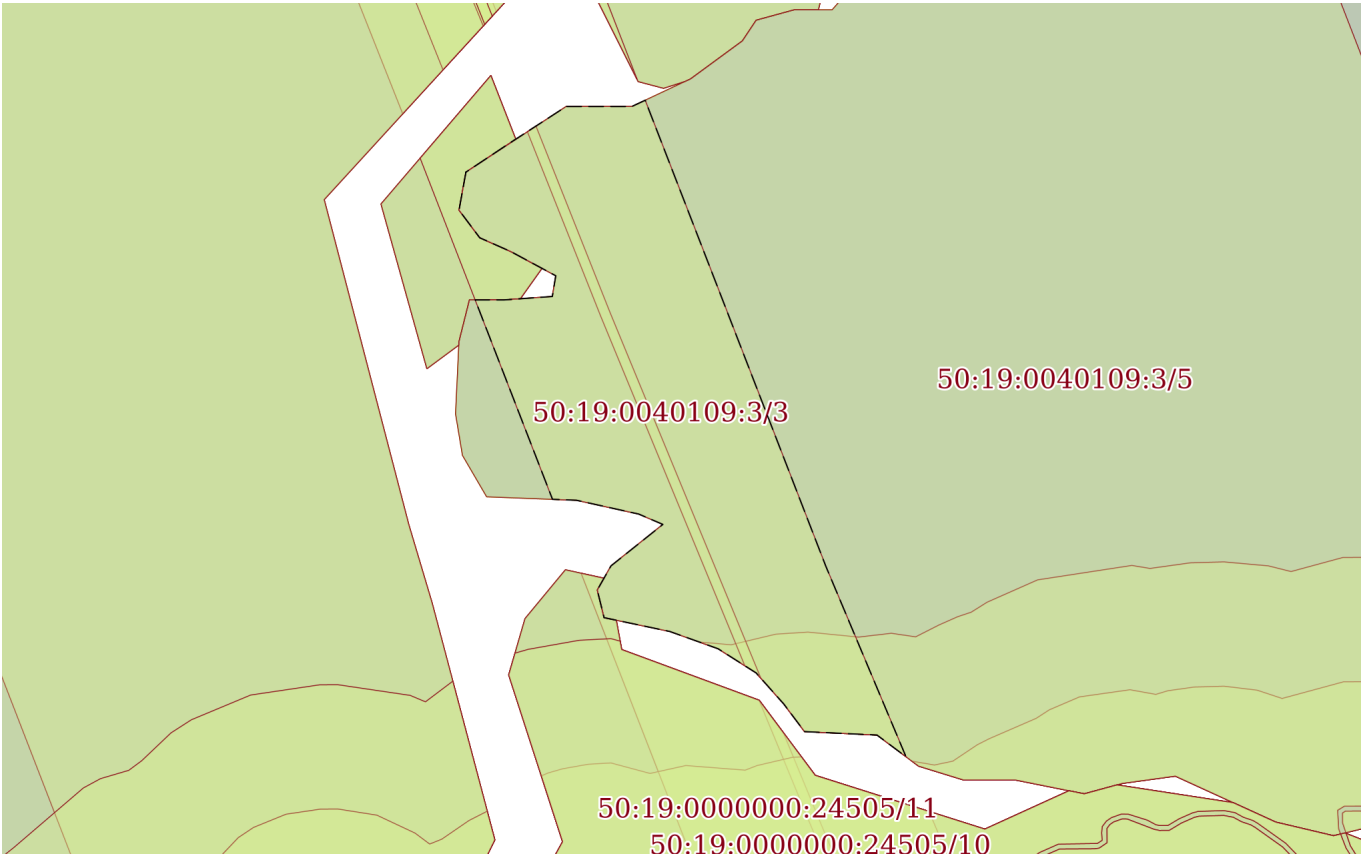
полное наименование должности

инициалы, фамилия

Выписка из Единого государственного реестра недвижимости об объекте недвижимости
Сведения о частях земельного участка

Земельный участок			
вид объекта недвижимости			
Лист № 1 раздела 4	Всего листов раздела 4: 7	Всего разделов: 8	Всего листов выписки: 77
26.08.2025г. № КУВИ-001/2025-162324133			
Кадастровый номер:		50:19:0040109:3	
План (чертеж, схема) части земельного участка		Учетный номер части: 50:19:0040109:3/1	
			
Масштаб 1:4000		Условные обозначения:	

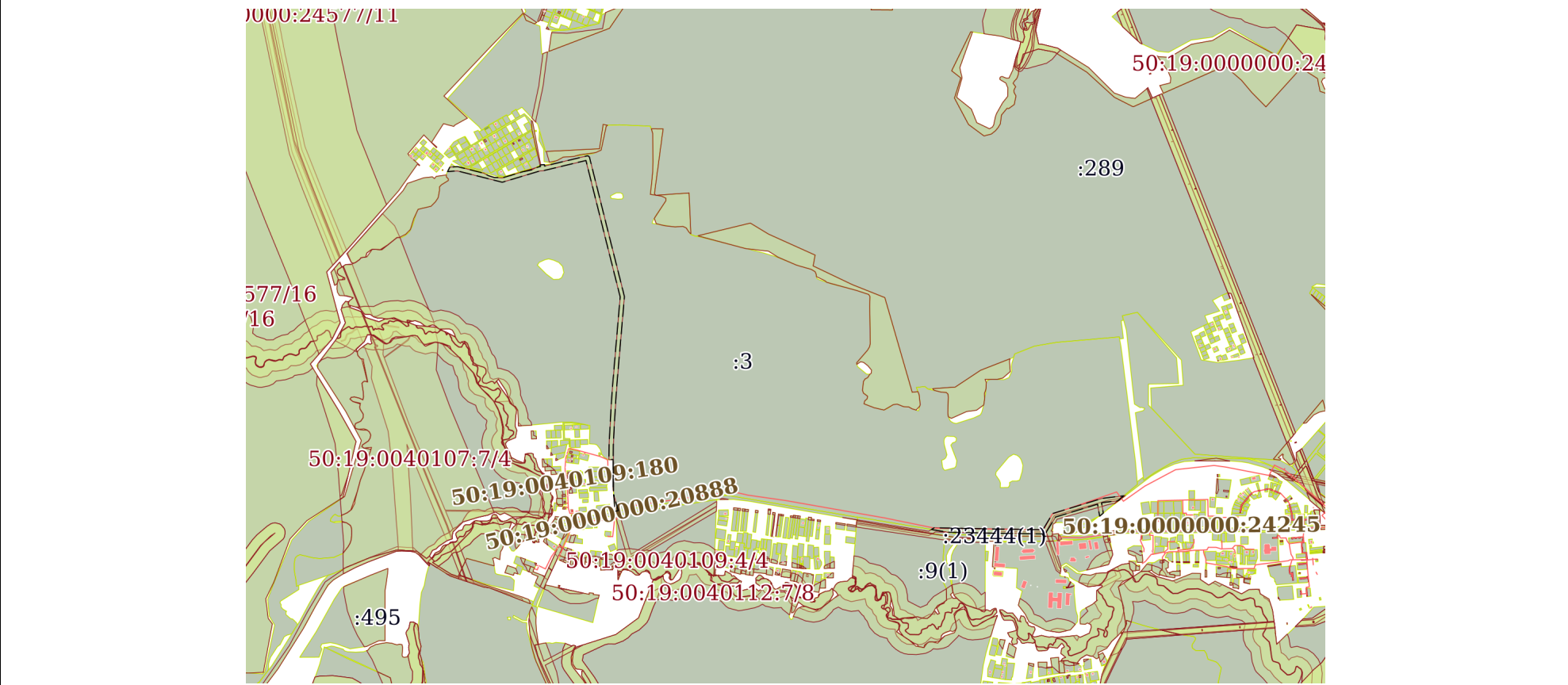
полное наименование должности		ДОКУМЕНТ ПОДПИСАН ЭЛЕКТРОННОЙ ПОДПИСЬЮ	инициалы, фамилия
	Сертификат: 009F0BDC181A023B64597F1E2579BEFB50		
	Владелец: ФЕДЕРАЛЬНАЯ СЛУЖБА ГОСУДАРСТВЕННОЙ РЕГИСТРАЦИИ, КАДАСТРА И КАРТОГРАФИИ Действителен: с 02.08.2024 по 26.10.2025		

Земельный участок			
вид объекта недвижимости			
Лист № 2 раздела 4	Всего листов раздела 4: 7	Всего разделов: 8	Всего листов выписки: 77
26.08.2025г. № КУВИ-001/2025-162324133			
Кадастровый номер:		50:19:0040109:3	
План (чертеж, схема) части земельного участка		Учетный номер части: 50:19:0040109:3/3	
			
Масштаб 1:3000	Условные обозначения:		


полное наименование должности	 ДОКУМЕНТ ПОДПИСАН ЭЛЕКТРОННОЙ ПОДПИСЬЮ Сертификат: 009F0BDC181A023B64597F1E2579BEFB50 Владелец: ФЕДЕРАЛЬНАЯ СЛУЖБА ГОСУДАРСТВЕННОЙ РЕГИСТРАЦИИ, КАДАСТРА И КАРТОГРАФИИ Действителен: с 02.08.2024 по 26.10.2025	инициалы, фамилия

Земельный участок			
вид объекта недвижимости			
Лист № 3 раздела 4	Всего листов раздела 4: 7	Всего разделов: 8	Всего листов выписки: 77
26.08.2025г. № КУВИ-001/2025-162324133			
Кадастровый номер:		50:19:0040109:3	

План (чертеж, схема) части земельного участка	Учетный номер части: 50:19:0040109:3/4
---	--

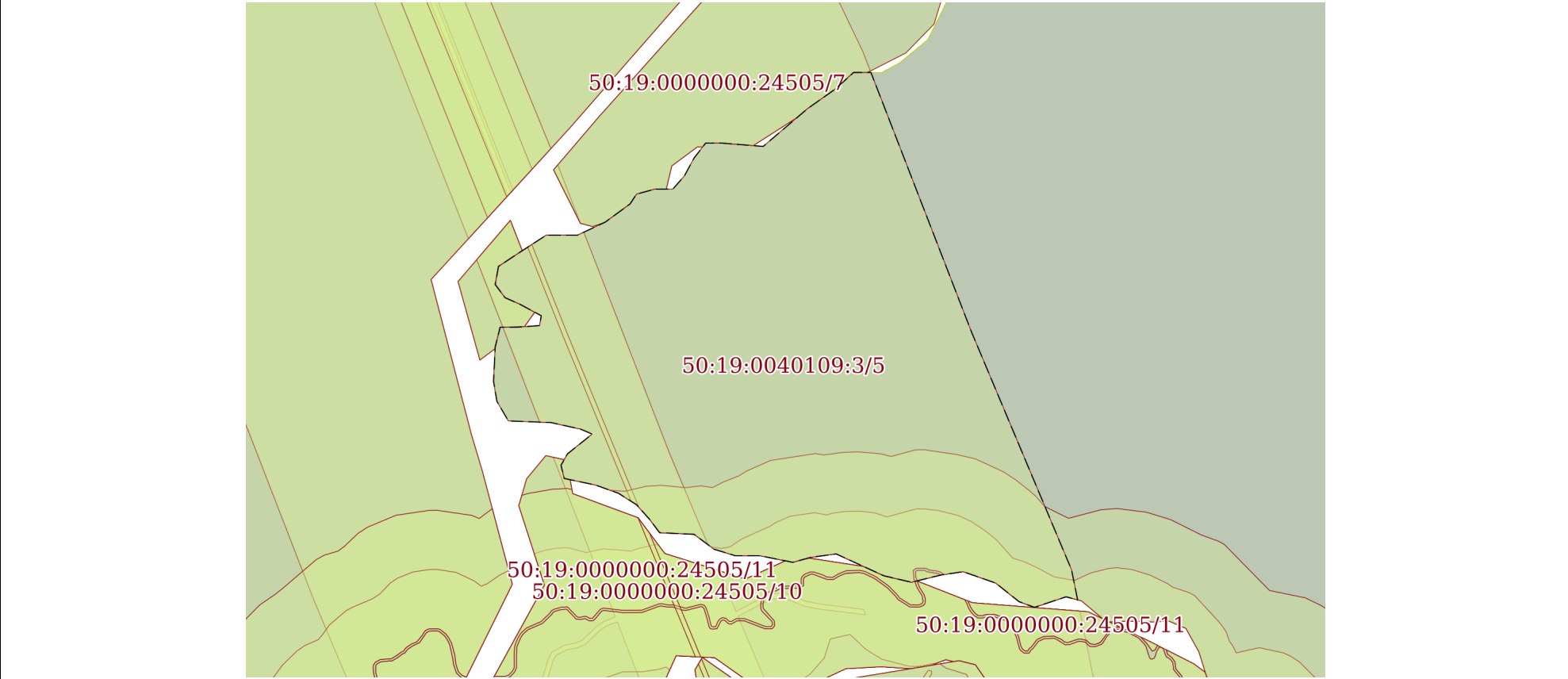


Масштаб 1:30000	Условные обозначения:	
-----------------	-----------------------	--


полное наименование должности	<div><p>ДОКУМЕНТ ПОДПИСАН ЭЛЕКТРОННОЙ ПОДПИСЬЮ</p><p>Сертификат: 009F0BDC181A023B64597F1E2579BEFB50</p><p>Владелец: ФЕДЕРАЛЬНАЯ СЛУЖБА ГОСУДАРСТВЕННОЙ РЕГИСТРАЦИИ, КАДАСТРА И КАРТОГРАФИИ</p><p>Действителен: с 02.08.2024 по 26.10.2025</p></div>	инициалы, фамилия

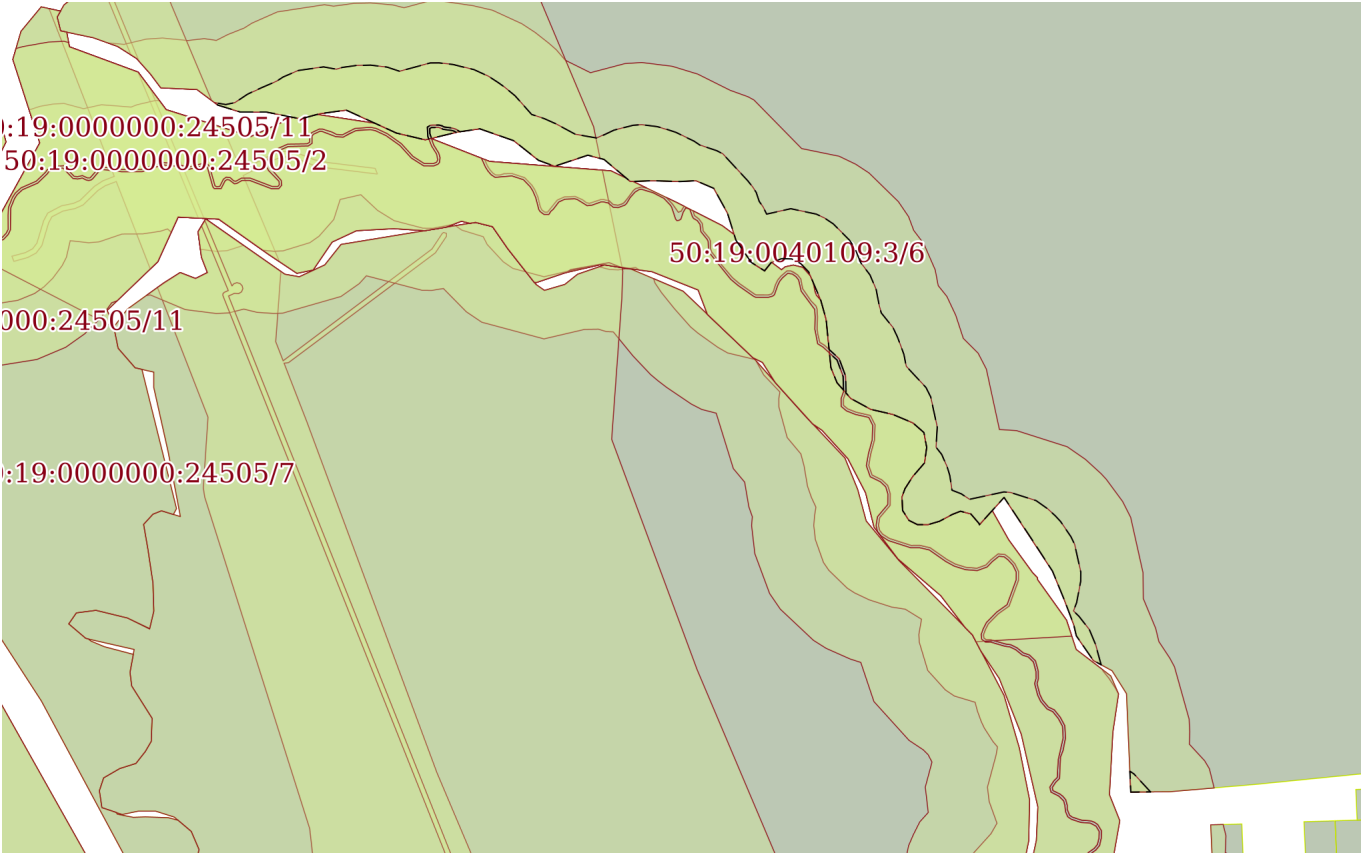
Земельный участок			
вид объекта недвижимости			
Лист № 4 раздела 4	Всего листов раздела 4: 7	Всего разделов: 8	Всего листов выписки: 77
26.08.2025г. № КУВИ-001/2025-162324133			
Кадастровый номер:		50:19:0040109:3	


План (чертеж, схема) части земельного участка	Учетный номер части: 50:19:0040109:3/5
---	--



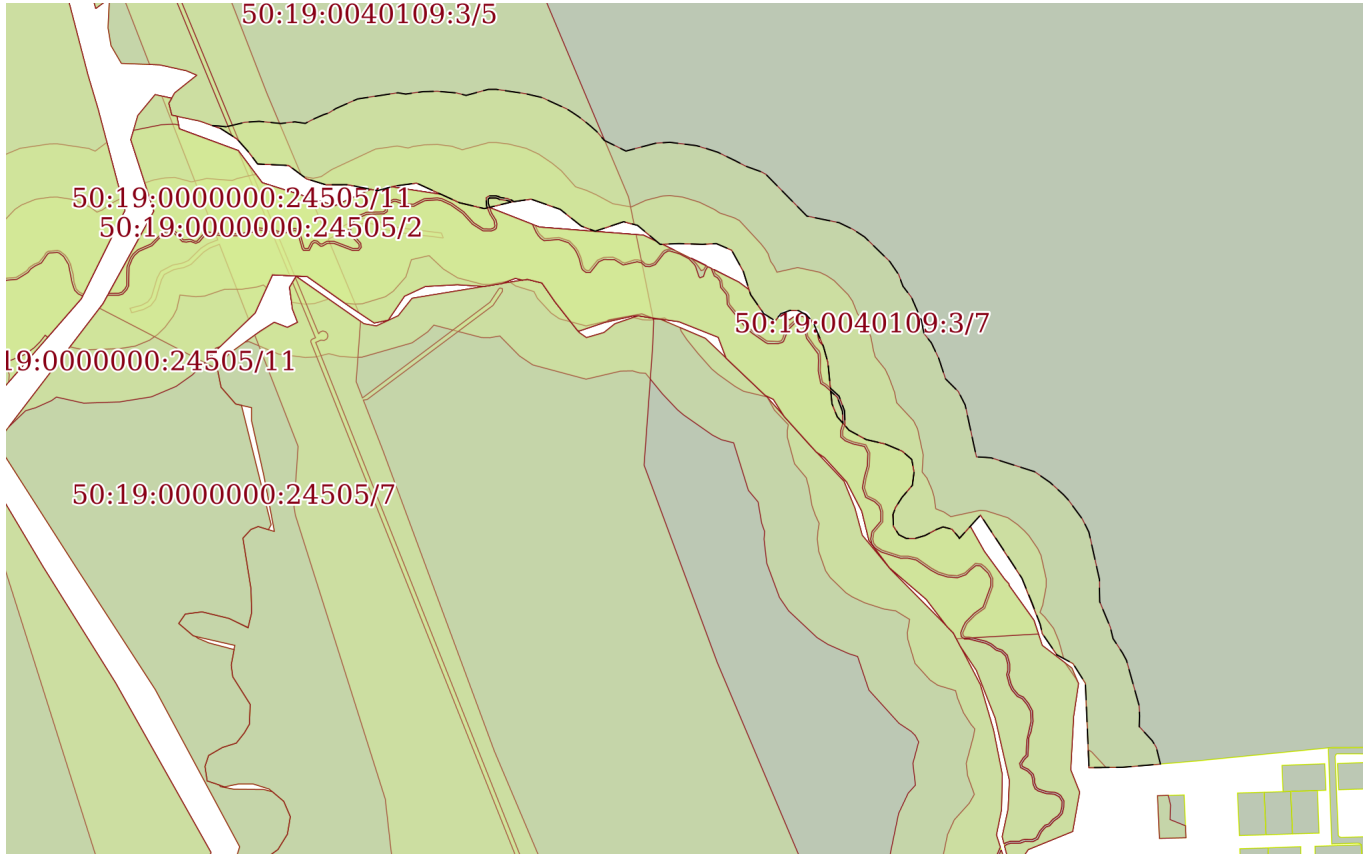
Масштаб 1:5000	Условные обозначения:	
----------------	-----------------------	--


полное наименование должности		ДОКУМЕНТ ПОДПИСАН ЭЛЕКТРОННОЙ ПОДПИСЬЮ	инициалы, фамилия
	Сертификат: 009F0BDC181A023B64597F1E2579BEFB50		
	Владелец: ФЕДЕРАЛЬНАЯ СЛУЖБА ГОСУДАРСТВЕННОЙ РЕГИСТРАЦИИ, КАДАСТРА И КАРТОГРАФИИ Действителен: с 02.08.2024 по 26.10.2025		

Земельный участок			
вид объекта недвижимости			
Лист № 5 раздела 4	Всего листов раздела 4: 7	Всего разделов: 8	Всего листов выписки: 77
26.08.2025г. № КУВИ-001/2025-162324133			
Кадастровый номер:		50:19:0040109:3	
План (чертеж, схема) части земельного участка		Учетный номер части: 50:19:0040109:3/6	
			
Масштаб 1:6000		Условные обозначения:	

полное наименование должности	<div><p>ДОКУМЕНТ ПОДПИСАН ЭЛЕКТРОННОЙ ПОДПИСЬЮ</p><p>Сертификат: 009F0BDC181A023B64597F1E2579BEFB50</p><p>Владелец: ФЕДЕРАЛЬНАЯ СЛУЖБА ГОСУДАРСТВЕННОЙ РЕГИСТРАЦИИ, КАДАСТРА И КАРТОГРАФИИ</p><p>Действителен: с 02.08.2024 по 26.10.2025</p></div>	инициалы, фамилия


Земельный участок			
вид объекта недвижимости			
Лист № 6 раздела 4	Всего листов раздела 4: 7	Всего разделов: 8	Всего листов выписки: 77
26.08.2025г. № КУВИ-001/2025-162324133			
Кадастровый номер:		50:19:0040109:3	

План (чертеж, схема) части земельного участка		Учетный номер части: 50:19:0040109:3/7	
			
Масштаб 1:7000		Условные обозначения:	

полное наименование должности		ДОКУМЕНТ ПОДПИСАН ЭЛЕКТРОННОЙ ПОДПИСЬЮ	инициалы, фамилия
	Сертификат: 009F0BDC181A023B64597F1E2579BEFB50		
	Владелец: ФЕДЕРАЛЬНАЯ СЛУЖБА ГОСУДАРСТВЕННОЙ РЕГИСТРАЦИИ, КАДАСТРА И КАРТОГРАФИИ Действителен: с 02.08.2024 по 26.10.2025		


Земельный участок			
вид объекта недвижимости			
Лист № 7 раздела 4	Всего листов раздела 4: 7	Всего разделов: 8	Всего листов выписки: 77
26.08.2025г. № КУВИ-001/2025-162324133			
Кадастровый номер:		50:19:0040109:3	

План (чертеж, схема) части земельного участка		Учетный номер части: 50:19:0040109:3/8	
			
Масштаб 1:3000	Условные обозначения:		


полное наименование должности	 ДОКУМЕНТ ПОДПИСАН ЭЛЕКТРОННОЙ ПОДПИСЬЮ Сертификат: 009F0BDC181A023B64597F1E2579BEFB50 Владелец: ФЕДЕРАЛЬНАЯ СЛУЖБА ГОСУДАРСТВЕННОЙ РЕГИСТРАЦИИ, КАДАСТРА И КАРТОГРАФИИ Действителен: с 02.08.2024 по 26.10.2025	инициалы, фамилия

Выписка из Единого государственного реестра недвижимости об объекте недвижимости
Сведения о частях земельного участка

Земельный участок			
вид объекта недвижимости			
Лист № 1 раздела 4.1	Всего листов раздела 4.1: 7	Всего разделов: 8	Всего листов выписки: 77
26.08.2025г. № КУВИ-001/2025-162324133			
Кадастровый номер:		50:19:0040109:3	
Учетный номер части	Площадь, м2	Содержание ограничения в использовании или ограничения права на объект недвижимости или обременения объекта недвижимости	
1	2	3	
50:19:0040109:3/1	14880	<p>вид ограничения (обременения): ограничения прав на земельный участок, предусмотренные статьей 56 Земельного кодекса Российской Федерации; Срок действия: не установлен; реквизиты документа-основания: постановление Правительства Российской Федерации "О некоторых вопросах установления охранных зон объектов электросетевого хозяйства" от 26.08.2013 № 736; Содержание ограничения (обременения): Ограничение использования объектов недвижимости в границах зоны предусмотрено Постановлением Правительства РФ от 24 февраля 2009 г. № 160 "О порядке установления охранных зон объектов электросетевого хозяйства и особых условий использования земельных участков, расположенных в границах таких зон" п.8,9,10: 8. В охранных зонах запрещается осуществлять любые действия, которые могут нарушить безопасную работу объектов электросетевого хозяйства, в том числе привести к их повреждению или уничтожению, и (или) повлечь причинение вреда жизни, здоровью граждан и имуществу физических или юридических лиц, а также повлечь нанесение экологического ущерба и возникновение пожаров, в том числе: а) набрасывать на провода и опоры воздушных линий электропередачи посторонние предметы, а также подниматься на опоры воздушных линий электропередачи; б) размещать любые объекты и предметы (материалы) в пределах созданных в соответствии с требованиями нормативно-технических документов проходов и подъездов для доступа к объектам электросетевого хозяйства, а также проводить любые работы и возводить сооружения, которые могут препятствовать доступу к объектам электросетевого хозяйства, без создания необходимых для такого доступа проходов и подъездов; в) находиться в пределах огороженной территории и помещениях распределительных устройств и подстанций, открывать двери и люки распределительных устройств и подстанций, производить переключения и подключения в электрических сетях (указанное требование не распространяется на работников, занятых выполнением разрешенных в установленном порядке работ), разводить огонь в пределах охранных зон вводных и распределительных устройств, подстанций, воздушных линий электропередачи, а также в охранных зонах кабельных линий электропередачи; г) размещать свалки; д) производить работы ударными механизмами, сбрасывать тяжести массой свыше 5 тонн, производить сброс и слив едких и коррозионных веществ и горюче-смазочных материалов (в охранных зонах подземных кабельных линий электропередачи). 9. В охранных зонах, установленных для объектов электросетевого хозяйства напряжением свыше 1000 вольт, помимо действий, предусмотренных пунктом 8 настоящих Правил, запрещается: а) складировать или размещать хранилища любых, в том числе горюче-смазочных, материалов; б) размещать детские и спортивные площадки, стадионы,</p>	

полное наименование должности	 ДОКУМЕНТ ПОДПИСАН ЭЛЕКТРОННОЙ ПОДПИСЬЮ Сертификат: 009F0BDC181A023B64597F1E2579BEFB50 Владелец: ФЕДЕРАЛЬНАЯ СЛУЖБА ГОСУДАРСТВЕННОЙ РЕГИСТРАЦИИ, КАДАСТРА И КАРТОГРАФИИ Действителен: с 02.08.2024 по 26.10.2025	инициалы, фамилия

Земельный участок			
вид объекта недвижимости			
Лист № 2 раздела 4.1	Всего листов раздела 4.1: 7	Всего разделов: 8	Всего листов выписки: 77
26.08.2025г. № КУВИ-001/2025-162324133			
Кадастровый номер:		50:19:0040109:3	
		<p>рынки, торговые точки, полевые станы, загоны для скота, гаражи и стоянки всех видов машин и механизмов, проводить любые мероприятия, связанные с большим скоплением людей, не занятых выполнением разрешенных в установленном порядке работ (в охранных зонах воздушных линий электропередачи); (в ред. Постановления Правительства РФ от 26.08.2013 N 736) в) использовать (запускать) любые летательные аппараты, в том числе воздушных змеев, спортивные модели летательных аппаратов (в охранных зонах воздушных линий электропередачи); г) бросать якоря с судов и осуществлять их проход с отданными якорями, цепями, лотами, волокушами и тралами (в охранных зонах подводных кабельных линий электропередачи); д) осуществлять проход судов с поднятыми стрелами кранов и других механизмов (в охранных зонах воздушных линий электропередачи). 10. В пределах охранных зон без письменного решения о согласовании сетевых организаций юридическим и физическим лицам запрещаются: а) строительство, капитальный ремонт, реконструкция или снос зданий и сооружений; б) горные, взрывные, мелиоративные работы, в том числе связанные с временным затоплением земель; в) посадка и вырубка деревьев и кустарников; г) дноуглубительные, землечерпальные и погрузочно-разгрузочные работы, добыча рыбы, других водных животных и растений придонными орудиями лова, устройство водопоев, колка и заготовка льда (в охранных зонах подводных кабельных линий электропередачи); и т.д.; Реестровый номер границы: 50.19.2.138</p>	
50:19:0040109:3/3	20035	<p>вид ограничения (обременения): ограничения прав на земельный участок, предусмотренные статьей 56 Земельного кодекса Российской Федерации; Срок действия: не установлен; реквизиты документа-основания: доверенность от 10.06.2015 № 7793015 выдан: ООО "Газпром трансгаз Москва"; Содержание ограничения (обременения): согласно "Правила охраны магистральных трубопроводов" (утв. Минтопэнерго РФ от 29.04.1992, Постановлением Госгортехнадзора РФ от 22.04.1992 №9); Реестровый номер границы: 50.19.2.170</p>	
50:19:0040109:3/4	71544	<p>вид ограничения (обременения): ограничения прав на земельный участок, предусмотренные статьей 56 Земельного кодекса Российской Федерации; Срок действия: не установлен; реквизиты документа-основания: постановление Правительства Российской Федерации "О некоторых вопросах установления охранных зон объектов электросетевого хозяйства" от 26.08.2013 № 736; Содержание ограничения (обременения): Ограничение использования объектов недвижимости в границах зоны предусмотрено Постановлением Правительства РФ от 24 февраля 2009 г. № 160 "О порядке установления охранных зон объектов электросетевого хозяйства и особых условий использования земельных участков, расположенных в границах таких зон" п.8,9,10: 8. В охранных зонах запрещается осуществлять любые действия, которые могут нарушить безопасную работу объектов электросетевого хозяйства, в том числе привести к их повреждению или уничтожению, и (или) повлечь причинение вреда жизни, здоровью граждан и имуществу физических или юридических лиц, а также повлечь нанесение экологического ущерба и возникновение пожаров, в том числе: а) набрасывать на провода и опоры воздушных линий электропередачи посторонние предметы, а также подниматься на опоры воздушных линий электропередачи; б) размещать любые объекты и предметы (материалы) в пределах созданных в соответствии с требованиями нормативно-технических документов проходов и</p>	

полное наименование должности	 ДОКУМЕНТ ПОДПИСАН ЭЛЕКТРОННОЙ ПОДПИСЬЮ Сертификат: 009F0BDC181A023B64597F1E2579BEFB50 Владелец: ФЕДЕРАЛЬНАЯ СЛУЖБА ГОСУДАРСТВЕННОЙ РЕГИСТРАЦИИ, КАДАСТРА И КАРТОГРАФИИ Действителен: с 02.08.2024 по 26.10.2025		инициалы, фамилия

Земельный участок			
вид объекта недвижимости			
Лист № 3 раздела 4.1	Всего листов раздела 4.1: 7	Всего разделов: 8	Всего листов выписки: 77
26.08.2025г. № КУВИ-001/2025-162324133			
Кадастровый номер:		50:19:0040109:3	
		<p>подъездов для доступа к объектам электросетевого хозяйства, а также проводить любые работы и возводить сооружения, которые могут препятствовать доступу к объектам электросетевого хозяйства, без создания необходимых для такого доступа проходов и подъездов; в) находиться в пределах огороженной территории и помещениях распределительных устройств и подстанций, открывать двери и люки распределительных устройств и подстанций, производить переключения и подключения в электрических сетях (указанное требование не распространяется на работников, занятых выполнением разрешенных в установленном порядке работ), разводить огонь в пределах охранных зон вводных и распределительных устройств, подстанций, воздушных линий электропередачи, а также в охранных зонах кабельных линий электропередачи; г) размещать свалки; д) производить работы ударными механизмами, сбрасывать тяжести массой свыше 5 тонн, производить сброс и слив едких и коррозионных веществ и горюче-смазочных материалов (в охранных зонах подземных кабельных линий электропередачи). 9. В охранных зонах, установленных для объектов электросетевого хозяйства напряжением свыше 1000 вольт, помимо действий, предусмотренных пунктом 8 настоящих Правил, запрещается: а) складировать или размещать хранилища любых, в том числе горюче-смазочных, материалов; б) размещать детские и спортивные площадки, стадионы, рынки, торговые точки, полевые станы, загоны для скота, гаражи и стоянки всех видов машин и механизмов, проводить любые мероприятия, связанные с большим скоплением людей, не занятых выполнением разрешенных в установленном порядке работ (в охранных зонах воздушных линий электропередачи); (в ред. Постановления Правительства РФ от 26.08.2013 N 736) в) использовать (запускать) любые летательные аппараты, в том числе воздушных змеев, спортивные модели летательных аппаратов (в охранных зонах воздушных линий электропередачи); г) бросать якоря с судов и осуществлять их проход с отданными якорями, цепями, лотами, волокушами и тралами (в охранных зонах подводных кабельных линий электропередачи); д) осуществлять проход судов с поднятыми стрелами кранов и других механизмов (в охранных зонах воздушных линий электропередачи). 10. В пределах охранных зон без письменного решения о согласовании сетевых организаций юридическим и физическим лицам запрещаются: а) строительство, капитальный ремонт, реконструкция или снос зданий и сооружений; б) горные, взрывные, мелиоративные работы, в том числе связанные с временным затоплением земель; в) посадка и вырубка деревьев и кустарников; г) дноуглубительные, землечерпальные и погрузочно-разгрузочные работы, добыча рыбы, других водных животных и растений придонными орудиями лова, устройство водопоев, колка и заготовка льда (в охранных зонах подводных кабельных линий электропередачи); и т.д.; Реестровый номер границы: 50.00.2.612</p>	
50:19:0040109:3/5		<p>вид ограничения (обременения): ограничения прав на земельный участок, предусмотренные статьей 56 Земельного кодекса Российской Федерации; Срок действия: не установлен; реквизиты документа-основания: решение суда от 18.07.2019 № А41-39565/2019 выдан: Арбитражный суд Московской области ; Содержание ограничения (обременения): согласно СП 36.13330.2012 Магистральные трубопроводы. Актуализированная редакция СНиП 2.05.06-85* (УТВЕРЖДЕН приказом Федерального агентства по строительству и жилищно-коммунальному хозяйству (Госстрой) от 25 декабря 2012 г. N 108/ГС и введен в</p>	



ДОКУМЕНТ ПОДПИСАН
ЭЛЕКТРОННОЙ ПОДПИСЬЮ

Сертификат: 009F0BDC181A023B64597F1E2579BEFB50

Владелец: ФЕДЕРАЛЬНАЯ СЛУЖБА ГОСУДАРСТВЕННОЙ
РЕГИСТРАЦИИ, КАДАСТРА И КАРТОГРАФИИ
Действителен: с 02.08.2024 по 26.10.2025

полное наименование должности

инициалы, фамилия

Земельный участок			
вид объекта недвижимости			
Лист № 4 раздела 4.1	Всего листов раздела 4.1: 7	Всего разделов: 8	Всего листов выписки: 77

26.08.2025г. № КУВИ-001/2025-162324133

Кадастровый номер:

50:19:0040109:3

		действие с 1 июля 2013 г.); Реестровый номер границы: 50:19-6.410; Вид объекта реестра границ: Зона с особыми условиями использования территории; Вид зоны по документу: Зона минимальных расстояний магистрального газопровода - "Тула - Торжок", магистрального газопровода - "Серпухов - Ленинград", линейного сооружения магистральный газопровод - "Белоусово-Ленинград"; Тип зоны: Охранная зона инженерных коммуникаций; Номер: -
50:19:0040109:3/6	31263	вид ограничения (обременения): ограничения прав на земельный участок, предусмотренные статьей 56 Земельного кодекса Российской Федерации; Срок действия: не установлен; реквизиты документа-основания: об определении местоположения береговых линий (границ водных объектов), установлении границ водоохранных зон, прибрежных защитных полос водных объектов на территории Московской области от 14.09.2023 № 2307-РМ выдан: Министерство экологии и природопользования Московской области ; Содержание ограничения (обременения): Устанавливается бессрочно. В соответствии со статьей 65 частью 15 Водного кодекса Российской Федерации №74-ФЗ от 03.06.2006 г. в границах прибрежных защитных полос запрещаются: 1) использование сточных вод в целях повышения почвенного плодородия; 2) размещение кладбищ, скотомогильников, объектов размещения отходов производства и потребления, химических, взрывчатых, токсичных, отравляющих и ядовитых веществ, пунктов захоронения радиоактивных отходов, а также загрязнение территории загрязняющими веществами, предельно допустимые концентрации которых в водах водных объектов рыбохозяйственного значения не установлены; 3) осуществление авиационных мер по борьбе с вредными организмами; 4) движение и стоянка транспортных средств (кроме специальных транспортных средств), за исключением их движения по дорогам и стоянки на дорогах и в специально оборудованных местах, имеющих твердое покрытие; 5) строительство и реконструкция автозаправочных станций, складов горюче-смазочных материалов (за исключением случаев, если автозаправочные станции, склады горюче-смазочных материалов размещены на территориях портов, инфраструктуры внутренних водных путей, в том числе баз (сооружений) для стоянки маломерных судов, объектов органов федеральной службы безопасности), станций технического обслуживания, используемых для технического осмотра и ремонта транспортных средств, осуществление мойки транспортных средств; 6) хранение пестицидов и агрохимикатов (за исключением хранения агрохимикатов в специализированных хранилищах на территориях морских портов за пределами границ прибрежных защитных полос), применение пестицидов и агрохимикатов; 7) сброс сточных, в том числе дренажных, вод; 8) разведка и добыча общераспространенных полезных ископаемых (за исключением случаев, если разведка и добыча общераспространенных полезных ископаемых осуществляются пользователями недр, осуществляющими разведку и добычу иных видов полезных ископаемых, в границах предоставленных им в соответствии с законодательством Российской Федерации о недрах горных отводов и (или) геологических отводов на основании утвержденного технического проекта в соответствии со статьей 19.1 Закона Российской Федерации от 21 февраля 1992 года N 2395-1 "О недрах"). В соответствии со статьей 65 частью 17. В границах прибрежных защитных полос наряду с установленными частью 15 настоящей статьи ограничениями запрещаются: 1) распашка земель; 2)



ДОКУМЕНТ ПОДПИСАН
ЭЛЕКТРОННОЙ ПОДПИСЬЮ


Сертификат: 009F0BDC181A023B64597F1E2579BEFB50

Владелец: ФЕДЕРАЛЬНАЯ СЛУЖБА ГОСУДАРСТВЕННОЙ
РЕГИСТРАЦИИ, КАДАСТРА И КАРТОГРАФИИ
Действителен: с 02.08.2024 по 26.10.2025

полное наименование должности

инициалы, фамилия

Земельный участок			
вид объекта недвижимости			
Лист № 5 раздела 4.1	Всего листов раздела 4.1: 7	Всего разделов: 8	Всего листов выписки: 77
26.08.2025г. № КУВИ-001/2025-162324133			
Кадастровый номер:		50:19:0040109:3	
		размещение отвалов размываемых грунтов; 3) выпас сельскохозяйственных животных и организация для них летних лагерей, ванн.; Реестровый номер границы: 50:00-6.2234; Вид объекта реестра границ: Зона с особыми условиями использования территории; Вид зоны по документу: Прибрежная защитная полоса река Педня Правая; Тип зоны: Прибрежная защитная полоса	
50:19:0040109:3/7	90881	<p>вид ограничения (обременения): ограничения прав на земельный участок, предусмотренные статьей 56 Земельного кодекса Российской Федерации; Срок действия: не установлен; реквизиты документа-основания: распоряжение «Об определении местоположения береговых линий (границ водных объектов), установлении границ водоохранных зон, прибрежных защитных полос водных объектов на территории Московской области» от 14.09.2023 № 2307-РМ выдан: Министерство экологии и природопользования Московской области; Содержание ограничения (обременения): Устанавливается бессрочно. В соответствии со статьей 65 частью 15 Водного кодекса Российской Федерации №74-ФЗ от 03.06.2006 г. в границах водоохранных зон запрещаются: 1) использование сточных вод в целях повышения почвенного плодородия; 2) размещение кладбищ, скотомогильников, объектов размещения отходов производства и потребления, химических, взрывчатых, токсичных, отравляющих и ядовитых веществ, пунктов захоронения радиоактивных отходов, а также загрязнение территории загрязняющими веществами, предельно допустимые концентрации которых в водах водных объектов рыбохозяйственного значения не установлены; 3) осуществление авиационных мер по борьбе с вредными организмами; 4) движение и стоянка транспортных средств (кроме специальных транспортных средств), за исключением их движения по дорогам и стоянки на дорогах и в специально оборудованных местах, имеющих твердое покрытие; 5) строительство и реконструкция автозаправочных станций, складов горюче-смазочных материалов (за исключением случаев, если автозаправочные станции, склады горюче-смазочных материалов размещены на территориях портов, инфраструктуры внутренних водных путей, в том числе баз (сооружений) для стоянки маломерных судов, объектов органов федеральной службы безопасности), станций технического обслуживания, используемых для технического осмотра и ремонта транспортных средств, осуществление мойки транспортных средств; 6) хранение пестицидов и агрохимикатов (за исключением хранения агрохимикатов в специализированных хранилищах на территориях морских портов за пределами границ прибрежных защитных полос), применение пестицидов и агрохимикатов; 7) сброс сточных, в том числе дренажных, вод; 8) разведка и добыча общераспространенных полезных ископаемых (за исключением случаев, если разведка и добыча общераспространенных полезных ископаемых осуществляются пользователями недр, осуществляющими разведку и добычу иных видов полезных ископаемых, в границах предоставленных им в соответствии с законодательством Российской Федерации о недрах горных отводов и (или) геологических отводов на основании утвержденного технического проекта в соответствии со статьей 19.1 Закона Российской Федерации от 21 февраля 1992 года N 2395-1 "О недрах"); Реестровый номер границы: 50:00-6.2252; Вид объекта реестра границ: Зона с особыми условиями использования территории; Вид зоны по документу: Водоохранная зона река Педня Правая; Тип зоны: Водоохранная зона</p>	

полное наименование должности	 ДОКУМЕНТ ПОДПИСАН ЭЛЕКТРОННОЙ ПОДПИСЬЮ Сертификат: 009F0BDC181A023B64597F1E2579BEFB50 Владелец: ФЕДЕРАЛЬНАЯ СЛУЖБА ГОСУДАРСТВЕННОЙ РЕГИСТРАЦИИ, КАДАСТРА И КАРТОГРАФИИ Действителен: с 02.08.2024 по 26.10.2025	инициалы, фамилия

Земельный участок			
вид объекта недвижимости			
Лист № 6 раздела 4.1	Всего листов раздела 4.1: 7	Всего разделов: 8	Всего листов выписки: 77
26.08.2025г. № КУВИ-001/2025-162324133			
Кадастровый номер:		50:19:0040109:3	
50:19:0040109:3/8	942	<p>вид ограничения (обременения): ограничения прав на земельный участок, предусмотренные статьей 56 Земельного кодекса Российской Федерации; Срок действия: не установлен; реквизиты документа-основания: об утверждении Правил охраны линий и сооружений связи Российской Федерации от 09.06.1995 № 578 выдан: Постановление Правительства Российской Федерации; Содержание ограничения (обременения): Согласно Постановления Правительства РФ от 9 июня 1995 г. № 578 «Об утверждении Правил охраны линий и сооружений связи», в пределах охранных зон без письменного согласия и присутствия представителей предприятий, эксплуатирующих линии связи или линии радиотелефонии, юридическим и физическим лицам запрещается: а) осуществлять всякого рода строительные, монтажные и взрывные работы, планировку грунта землеройными механизмами (за исключением зон песчаных барханов) и земляные работы (за исключением вспашки на глубину не более 0,3 метра); б) производить геолого-съемочные, поисковые, геодезические и другие изыскательские работы, которые связаны с бурением скважин, шурфованием, взятием проб грунта, осуществлением взрывных работ; в) производить посадку деревьев, располагать полевые станы, содержать скот, складировать материалы, корма и удобрения, жечь костры, устраивать стрельбища; г) устраивать проезды и стоянки автотранспорта, тракторов и механизмов, провозить негабаритные грузы под проводами воздушных линий связи и линий радиотелефонии, строить каналы (арыки), устраивать заграждения и другие препятствия; д) устраивать причалы для стоянки судов, барж и плавучих кранов, производить погрузочно-разгрузочные, подводно-технические, дноуглубительные и землечерпательные работы, выделять рыбопромысловые участки, производить добычу рыбы, других водных животных, а также водных растений придонными орудиями лова, устраивать водопой, производить колку и заготовку льда. Судам и другим плавучим средствам запрещается бросать якоря, проходить с отдельными якорями, цепями, лотами, волокушами и тралями; е) производить строительство и реконструкцию линий электропередач, радиостанций и других объектов, излучающих электромагнитную энергию и оказывающих опасное воздействие на линии связи и линии радиотелефонии; ж) производить защиту подземных коммуникаций и коррозии без учета проходящих подземных кабельных линий связи. Юридическим и физическим лицам запрещается производить всякого рода действия, которые могут нарушить нормальную работу линий связи и линий радиотелефонии.; Реестровый номер границы: 50:00-6.2312; Вид объекта реестра границ: Зона с особыми условиями использования территории; Вид зоны по документу: Охран зон каб лин св об:"Лин соор магистр газ-д-"Белоусово-Ленинград 0км-177,4км;каб лин св "Белоусово-Торжок" вдоль маг газ-да,нефт и газ соор, протяж-177,4км (Моск обл - 85%; Калужская обл - 15%), инв.№27913, 1т-1л.; Тип зоны: Охранная зона линий и сооружений связи и линий и сооружений радиотелефонии</p>	
2	данные отсутствуют	<p>вид ограничения (обременения): ограничения прав на земельный участок, предусмотренные статьей 56 Земельного кодекса Российской Федерации; Срок действия: не установлен; реквизиты документа-основания: доверенность от 10.06.2015 № 7793015 выдан: ООО "Газпром трансгаз Москва"; Содержание ограничения (обременения): согласно СП 36.13330.2012 Магистральные трубопроводы. Актуализированная редакция СНиП 2.05.06-85* (УТВЕРЖДЕН приказом Федерального агентства по</p>	



ДОКУМЕНТ ПОДПИСАН
ЭЛЕКТРОННОЙ ПОДПИСЬЮ


Сертификат: 009F0BDC181A023B64597F1E2579BEFB50

Владелец: ФЕДЕРАЛЬНАЯ СЛУЖБА ГОСУДАРСТВЕННОЙ
РЕГИСТРАЦИИ, КАДАСТРА И КАРТОГРАФИИ
Действителен: с 02.08.2024 по 26.10.2025

полное наименование должности

инициалы, фамилия


Земельный участок			
вид объекта недвижимости			
Лист № 7 раздела 4.1	Всего листов раздела 4.1: 7	Всего разделов: 8	Всего листов выписки: 77
26.08.2025г. № КУВИ-001/2025-162324133			
Кадастровый номер:		50:19:0040109:3	
		строительству и жилищно-коммунальному хозяйству (Госстрой) от 25 декабря 2012 г. N 108/ГС и введен в действие с 1 июля 2013 г.); Реестровый номер границы: 50.19.2.168	

полное наименование должности	 ДОКУМЕНТ ПОДПИСАН ЭЛЕКТРОННОЙ ПОДПИСЬЮ Сертификат: 009F0BDC181A023B64597F1E2579BEFB50 Владелец: ФЕДЕРАЛЬНАЯ СЛУЖБА ГОСУДАРСТВЕННОЙ РЕГИСТРАЦИИ, КАДАСТРА И КАРТОГРАФИИ Действителен: с 02.08.2024 по 26.10.2025	инициалы, фамилия

Выписка из Единого государственного реестра недвижимости об объекте недвижимости
Сведения о частях земельного участка

Земельный участок			
вид объекта недвижимости			
Лист № 1 раздела 4.2	Всего листов раздела 4.2: 28	Всего разделов: 8	Всего листов выписки: 77
26.08.2025г. № КУВИ-001/2025-162324133			
Кадастровый номер:		50:19:0040109:3	

Сведения о характерных точках границы части (частей) земельного участка				
Учетный номер части: 50:19:0040109:3/1				
Система координат МСК-50, зона 1				
Номер точки	Координаты, м		Описание закрепления на местности	Средняя квадратичная погрешность определения координат характерных точек границ земельного участка, м
	X	Y		
1	2	3	4	5
1	469649.32	1279474.17	-	-
2	469648.69	1279488.44	-	0.1
3	469648.69	1279496.08	-	-
4	469650.81	1279496.73	-	0.2
5	469650.07	1279569.53	-	0.2
6	469649.65	1279641.09	-	0.2
7	469649.35	1279731.9	-	0.2
8	469655.14	1279748.1	-	0.2
9	469648.69	1279750.02	-	-
10	469648.69	1279772.26	-	-
11	469652.96	1279770.94	-	0.2
12	469651.5	1279775.74	-	-
13	469672.78	1279777.07	-	-
14	469675.03	1279769.66	-	0.2
15	469692.22	1279778.29	-	-
16	469704.55	1279779.06	-	0.1
17	469710.36	1279779.63	-	0.1
18	469716.7	1279790.57	-	-
19	469735.1	1279799.8	-	0.2
20	469753.77	1279865.93	-	0.2
21	469773.96	1279936.37	-	-

полное наименование должности		<div><p>ДОКУМЕНТ ПОДПИСАН ЭЛЕКТРОННОЙ ПОДПИСЬЮ</p><p>Сертификат: 009F0BDC181A023B64597F1E2579BEFB50</p><p>Владелец: ФЕДЕРАЛЬНАЯ СЛУЖБА ГОСУДАРСТВЕННОЙ РЕГИСТРАЦИИ, КАДАСТРА И КАРТОГРАФИИ</p><p>Действителен: с 02.08.2024 по 26.10.2025</p></div>	инициалы, фамилия

Земельный участок				
вид объекта недвижимости				
Лист № 2 раздела 4.2		Всего листов раздела 4.2: 28		Всего разделов: 8
Всего листов выписки: 77				
26.08.2025г. № КУВИ-001/2025-162324133				
Кадастровый номер:			50:19:0040109:3	
1	2	3	4	5
22	469793.93	1280006.5	-	0.2
23	469811.48	1280066.98	-	-
24	469814.53	1280091.49	-	-
25	469839.73	1280121.12	-	-
26	469838.69	1280113.42	-	0.2
27	469831.9	1280062.81	-	0.2
28	469814.41	1280000.64	-	0.2
29	469794.43	1279930.52	-	0.2
30	469774.25	1279860.1	-	0.2
31	469754.06	1279788.94	-	0.2
32	469752.96	1279786.57	-	0.2
33	469751.46	1279784.8	-	0.2
34	469749.48	1279783.32	-	0.2
35	469676.96	1279747.36	-	0.2
36	469670.04	1279728.68	-	0.2
37	469670.95	1279641.23	-	0.2
38	469671.37	1279569.68	-	0.2
39	469671.93	1279488.57	-	0.2
40	469671.45	1279485.48	-	0.2
41	469670.02	1279482.69	-	0.2
42	469667.81	1279480.48	-	0.2
43	469665.02	1279479.06	-	0.2
1	469649.32	1279474.17	-	-



ДОКУМЕНТ ПОДПИСАН
ЭЛЕКТРОННОЙ ПОДПИСЬЮ

Сертификат: 009F0BDC181A023B64597F1E2579BEFB50

Владелец: ФЕДЕРАЛЬНАЯ СЛУЖБА ГОСУДАРСТВЕННОЙ
РЕГИСТРАЦИИ, КАДАСТРА И КАРТОГРАФИИ
Действителен: с 02.08.2024 по 26.10.2025

полное наименование должности

инициалы, фамилия

Земельный участок			
вид объекта недвижимости			
Лист № 3 раздела 4.2	Всего листов раздела 4.2: 28	Всего разделов: 8	Всего листов выписки: 77

26.08.2025г. № КУВИ-001/2025-162324133

Кадастровый номер:

50:19:0040109:3

Сведения о характерных точках границы части (частей) земельного участка				
Учетный номер части: 50:19:0040109:3/3				
Система координат МСК-50, зона 1				
Номер точки	Координаты, м		Описание закрепления на местности	Средняя квадратичная погрешность определения координат характерных точек границ земельного участка, м
	X	Y		
1	2	3	4	5
1	471000.59	1276153.44	-	0.1
2	470985.31	1276150.66	-	0.1
3	470974.19	1276159	-	0.1
4	470968.64	1276171.5	-	0.1
5	470958.91	1276189.56	-	0.1
6	470950.58	1276188.19	-	0.1
7	470949.19	1276168.72	-	0.1
8	470949.19	1276157.17	-	-
9	470868.98	1276188.26	-	-
10	470868.61	1276197.91	-	0.1
11	470863.06	1276222.91	-	0.1
12	470858.89	1276232.63	-	0.1
13	470842.22	1276211.78	-	0.1
14	470832.5	1276206.25	-	0.1
15	470821.39	1276209	-	0.1
16	470815.83	1276235.41	-	0.1
17	470808.88	1276254.84	-	0.1
18	470799.16	1276270.13	-	0.1
19	470786.66	1276281.25	-	0.1
20	470775.55	1276289.59	-	0.1
21	470774.16	1276318.75	-	0.1
22	470765.44	1276330.39	-	-
23	470841.96	1276298.2	-	0.1
24	471029.51	1276225.52	-	-



ДОКУМЕНТ ПОДПИСАН
ЭЛЕКТРОННОЙ ПОДПИСЬЮ


Сертификат: 009F0BDC181A023B64597F1E2579BEFB50

Владелец: ФЕДЕРАЛЬНАЯ СЛУЖБА ГОСУДАРСТВЕННОЙ
РЕГИСТРАЦИИ, КАДАСТРА И КАРТОГРАФИИ
Действителен: с 02.08.2024 по 26.10.2025

полное наименование должности

инициалы, фамилия

Земельный участок				
вид объекта недвижимости				
Лист № 4 раздела 4.2		Всего листов раздела 4.2: 28		Всего разделов: 8
Всего листов выписки: 77				
26.08.2025г. № КУВИ-001/2025-162324133				
Кадастровый номер:			50:19:0040109:3	
1	2	3	4	5
25	471026.98	1276220.13	-	0.1
26	471026.98	1276193.72	-	0.1
27	471011.7	1276170.13	-	0.1
1	471000.59	1276153.44	-	0.1

полное наименование должности	 ДОКУМЕНТ ПОДПИСАН ЭЛЕКТРОННОЙ ПОДПИСЬЮ Сертификат: 009F0BDC181A023B64597F1E2579BEFB50 Владелец: ФЕДЕРАЛЬНАЯ СЛУЖБА ГОСУДАРСТВЕННОЙ РЕГИСТРАЦИИ, КАДАСТРА И КАРТОГРАФИИ Действителен: с 02.08.2024 по 26.10.2025	инициалы, фамилия

Земельный участок			
вид объекта недвижимости			
Лист № 5 раздела 4.2	Всего листов раздела 4.2: 28	Всего разделов: 8	Всего листов выписки: 77

26.08.2025г. № КУВИ-001/2025-162324133

Кадастровый номер: 50:19:0040109:3

Сведения о характерных точках границы части (частей) земельного участка				
Учетный номер части: 50:19:0040109:3/4				
Система координат МСК-50, зона 1				
Номер точки	Координаты, м		Описание закрепления на местности	Средняя квадратичная погрешность определения координат характерных точек границ земельного участка, м
	X	Y		
1	2	3	4	5
1	471520.81	1276721.06	-	-
2	471498.56	1276709.79	-	-
3	471502.42	1276758.69	-	0.2
4	471483.04	1276835.83	-	0.2
5	471463.85	1276911.46	-	0.2
6	471445.5	1276983.93	-	0.2
7	471445.01	1276987.02	-	0.2
8	471445.5	1276990.11	-	0.2
9	471463.75	1277051.21	-	0.2
10	471484.57	1277120.02	-	0.2
11	471502.7	1277180.33	-	0.2
12	471503.29	1277195.42	-	0.2
13	471523.47	1277279.44	-	0.2
14	471536.71	1277334.83	-	0.2
15	471549.59	1277388.64	-	0.2
16	471555.04	1277411.51	-	0.2
17	471494.88	1277426.58	-	0.2
18	471434.89	1277441.63	-	0.2
19	471376.05	1277456.36	-	0.2
20	471319.73	1277470.41	-	0.2
21	471266.25	1277483.77	-	0.2
22	471207.91	1277498.28	-	0.2
23	471148.22	1277513.23	-	0.2
24	471087.79	1277528.44	-	0.2



ДОКУМЕНТ ПОДПИСАН
ЭЛЕКТРОННОЙ ПОДПИСЬЮ

Сертификат: 009F0BDC181A023B64597F1E2579BEFB50

Владелец: ФЕДЕРАЛЬНАЯ СЛУЖБА ГОСУДАРСТВЕННОЙ
РЕГИСТРАЦИИ, КАДАСТРА И КАРТОГРАФИИ
Действителен: с 02.08.2024 по 26.10.2025

полное наименование должности

инициалы, фамилия

Земельный участок			
вид объекта недвижимости			

Лист № 6 раздела 4.2	Всего листов раздела 4.2: 28	Всего разделов: 8	Всего листов выписки: 77
----------------------	------------------------------	-------------------	--------------------------

26.08.2025г. № КУВИ-001/2025-162324133

Кадастровый номер: 50:19:0040109:3

1	2	3	4	5
25	471029.42	1277543.24	-	0.2
26	470976.92	1277556.3	-	0.2
27	470909.53	1277573.36	-	0.2
28	470862.93	1277585.11	-	0.2
29	470791.84	1277579.05	-	0.2
30	470732.88	1277573.74	-	0.2
31	470669.94	1277568.46	-	0.2
32	470611.88	1277563.29	-	0.2
33	470550	1277558.03	-	0.2
34	470485.74	1277552.63	-	0.2
35	470425.29	1277547.54	-	0.2
36	470362.46	1277542.81	-	0.2
37	470298.06	1277538.83	-	0.2
38	470236.22	1277535.2	-	0.2
39	470173.7	1277532.07	-	0.2
40	470112.29	1277528.86	-	0.2
41	470048.98	1277528.12	-	0.2
42	470037	1277528.22	-	-
43	470038.11	1277549.41	-	0.1
44	469893.13	1277549.38	-	0.1
45	469875.38	1277550.87	-	-
46	469926.08	1277550.52	-	0.2
47	469988.21	1277549.95	-	0.2
48	470048.9	1277549.42	-	0.2
49	470111.61	1277550.16	-	0.2
50	470172.62	1277553.35	-	0.2
51	470235.06	1277556.46	-	0.2
52	470296.78	1277560.09	-	0.2
53	470361	1277564.06	-	0.2



ДОКУМЕНТ ПОДПИСАН
ЭЛЕКТРОННОЙ ПОДПИСЬЮ

Сертификат: 009F0BDC181A023B64597F1E2579BEFB50

Владелец: ФЕДЕРАЛЬНАЯ СЛУЖБА ГОСУДАРСТВЕННОЙ

РЕГИСТРАЦИИ, КАДАСТРА И КАРТОГРАФИИ

Действителен: с 02.08.2024 по 26.10.2025

полное наименование должности

инициалы, фамилия

Земельный участок			
вид объекта недвижимости			

Лист № 7 раздела 4.2	Всего листов раздела 4.2: 28	Всего разделов: 8	Всего листов выписки: 77
----------------------	------------------------------	-------------------	--------------------------

26.08.2025г. № КУВИ-001/2025-162324133

Кадастровый номер: 50:19:0040109:3

1	2	3	4	5
54	470423.6	1277568.78	-	0.2
55	470483.95	1277573.85	-	0.2
56	470548.21	1277579.25	-	0.2
57	470610.03	1277584.51	-	0.2
58	470668.11	1277589.68	-	0.2
59	470731.03	1277594.96	-	0.2
60	470789.98	1277600.27	-	0.2
61	470862.02	1277606.39	-	0.2
62	470864.36	1277606.46	-	0.2
63	470866.7	1277606.03	-	0.2
64	470914.74	1277594.01	-	0.2
65	470982.11	1277576.96	-	0.2
66	471034.61	1277563.89	-	0.2
67	471093	1277549.09	-	0.2
68	471153.41	1277533.89	-	0.2
69	471213.07	1277518.95	-	0.2
70	471271.4	1277504.44	-	0.2
71	471324.89	1277491.08	-	0.2
72	471381.22	1277477.03	-	0.2
73	471440.07	1277462.29	-	0.2
74	471500.06	1277447.24	-	0.2
75	471571.04	1277429.42	-	0.2
76	471573.83	1277428	-	0.2
77	471576.04	1277425.79	-	0.2
78	471577.38	1277423.67	-	0.2
79	471578.35	1277420.7	-	0.2
80	471578.35	1277417.44	-	0.2
81	471570.3	1277383.69	-	0.2
82	471557.42	1277329.88	-	0.2



ДОКУМЕНТ ПОДПИСАН
ЭЛЕКТРОННОЙ ПОДПИСЬЮ

Сертификат: 009F0BDC181A023B64597F1E2579BEFB50

Владелец: ФЕДЕРАЛЬНАЯ СЛУЖБА ГОСУДАРСТВЕННОЙ

РЕГИСТРАЦИИ, КАДАСТРА И КАРТОГРАФИИ

Действителен: с 02.08.2024 по 26.10.2025

полное наименование должности

инициалы, фамилия

Земельный участок

вид объекта недвижимости

Лист № 8 раздела 4.2

Всего листов раздела 4.2: 28

Всего разделов: 8

Всего листов выписки: 77

26.08.2025г. № КУВИ-001/2025-162324133

Кадастровый номер:

50:19:0040109:3

1	2	3	4	5
83	471544.18	1277274.47	-	0.2
84	471526.74	1277201.9	-	0.2
85	471534.12	1277200.19	-	-
86	471532.73	1277181.75	-	0.1
87	471531.18	1277179.02	-	-
88	471524.02	1277180.68	-	0.2
89	471523.87	1277176.8	-	0.2
90	471517.08	1277154.2	-	-
91	471507.34	1277137.06	-	0.1
92	471497.32	1277088.63	-	-
93	471484.14	1277045.04	-	0.2
94	471482.01	1277038	-	-
95	471479.92	1277033.47	-	0.1
96	471477.66	1277023.63	-	-
97	471466.63	1276987.15	-	0.2
98	471468.75	1276978.79	-	-
99	471468.75	1276947.16	-	0.1
100	471477.89	1276917.72	-	0.1
101	471490.44	1276893.27	-	-
102	471503.69	1276841.04	-	0.2
103	471523.47	1276762.09	-	0.2
104	471523.78	1276760.39	-	0.2
105	471523.77	1276758.72	-	0.2
1	471520.81	1276721.06	-	-
1	469858.82	1277552.26	-	-
2	469774.66	1277559.31	-	0.1
3	469776.95	1277567.63	-	0.1
4	469778.18	1277575.69	-	-
5	469801.24	1277568.93	-	0.2



ДОКУМЕНТ ПОДПИСАН
ЭЛЕКТРОННОЙ ПОДПИСЬЮ

Сертификат: 009F0BDC181A023B64597F1E2579BEFB50

Владелец: ФЕДЕРАЛЬНАЯ СЛУЖБА ГОСУДАРСТВЕННОЙ

РЕГИСТРАЦИИ, КАДАСТРА И КАРТОГРАФИИ

Действителен: с 02.08.2024 по 26.10.2025

полное наименование должности

инициалы, фамилия

Земельный участок			
вид объекта недвижимости			

Лист № 9 раздела 4.2	Всего листов раздела 4.2: 28	Всего разделов: 8	Всего листов выписки: 77
----------------------	------------------------------	-------------------	--------------------------

26.08.2025г. № КУВИ-001/2025-162324133

Кадастровый номер: 50:19:0040109:3

1	2	3	4	5
1	469858.82	1277552.26	-	-
1	469682.87	1279162.97	-	-
2	469669.07	1279245.2	-	-
3	469668.25	1279273.93	-	0.2
4	469666.75	1279348.99	-	0.2
5	469665.4	1279417.37	-	0.2
6	469663.54	1279498	-	0.2
7	469662.62	1279572.18	-	0.2
8	469661.52	1279647.53	-	0.2
9	469660.35	1279726.48	-	0.2
10	469648.69	1279730.15	-	-
11	469648.69	1279752.57	-	-
12	469650.09	1279752.03	-	0.2
13	469669.67	1279745.42	-	0.2
14	469706.45	1279767.91	-	0.2
15	469746.12	1279791.95	-	0.2
16	469764.93	1279854.43	-	0.2
17	469787.39	1279927.09	-	0.2
18	469803.31	1279979.49	-	0.2
19	469811.55	1280005.34	-	0.2
20	469811.22	1280005.41	-	0.2
21	469756.63	1280014.93	-	0.2
22	469750.75	1280015.99	-	-
23	469751.34	1280017.19	-	0.1
24	469759.58	1280026.88	-	0.1
25	469760.89	1280028.41	-	0.1
26	469766	1280034.41	-	-
27	469815.06	1280025.85	-	0.2
28	469817.79	1280025.3	-	0.2



ДОКУМЕНТ ПОДПИСАН
ЭЛЕКТРОННОЙ ПОДПИСЬЮ

Сертификат: 009F0BDC181A023B64597F1E2579BEFB50

Владелец: ФЕДЕРАЛЬНАЯ СЛУЖБА ГОСУДАРСТВЕННОЙ

РЕГИСТРАЦИИ, КАДАСТРА И КАРТОГРАФИИ

Действителен: с 02.08.2024 по 26.10.2025

полное наименование должности

инициалы, фамилия

Земельный участок			
вид объекта недвижимости			
Лист № 10 раздела 4.2	Всего листов раздела 4.2: 28	Всего разделов: 8	Всего листов выписки: 77

26.08.2025г. № КУВИ-001/2025-162324133

Кадастровый номер: 50:19:0040109:3

1	2	3	4	5
29	469820.12	1280032.93	-	0.2
30	469826.85	1280091.91	-	0.2
31	469828.75	1280108.21	-	-
32	469853.62	1280137.45	-	-
33	469848	1280089.42	-	0.2
34	469840.58	1280028.86	-	0.2
35	469835.45	1280010.18	-	0.2
36	469823.63	1279973.1	-	0.2
37	469807.75	1279920.84	-	0.2
38	469785.3	1279848.21	-	0.2
39	469765.12	1279781.49	-	0.2
40	469763.56	1279778.47	-	0.2
41	469761.12	1279776.26	-	0.2
42	469717.46	1279749.67	-	0.2
43	469681.62	1279728.4	-	0.2
44	469682.82	1279647.84	-	0.2
45	469683.92	1279572.47	-	0.2
46	469684.84	1279498.38	-	0.2
47	469686.7	1279417.82	-	0.2
48	469688.05	1279349.42	-	0.2
49	469689.55	1279274.41	-	0.2
50	469691.71	1279179.59	-	0.2
51	469691.22	1279176.5	-	0.2
52	469689.8	1279173.71	-	0.2
1	469682.87	1279162.97	-	-



ДОКУМЕНТ ПОДПИСАН
ЭЛЕКТРОННОЙ ПОДПИСЬЮ

Сертификат: 009F0BDC181A023B64597F1E2579BEFB50

Владелец: ФЕДЕРАЛЬНАЯ СЛУЖБА ГОСУДАРСТВЕННОЙ

РЕГИСТРАЦИИ, КАДАСТРА И КАРТОГРАФИИ

Действителен: с 02.08.2024 по 26.10.2025

полное наименование должности

инициалы, фамилия

Земельный участок			
вид объекта недвижимости			
Лист № 11 раздела 4.2	Всего листов раздела 4.2: 28	Всего разделов: 8	Всего листов выписки: 77

26.08.2025г. № КУВИ-001/2025-162324133

Кадастровый номер: 50:19:0040109:3

Сведения о характерных точках границы части (частей) земельного участка			
Учетный номер части: 50:19:0040109:3/5			
Система координат			

Номер точки	Координаты, м		Описание закрепления на местности	Средняя квадратичная погрешность определения координат характерных точек границ земельного участка, м
	X	Y		
1	2	3	4	5
1	470718.8	1276642.78	-	-
2	470721.36	1276633.03	-	-
3	470712.47	1276606.34	-	-
4	470717.25	1276593.34	-	-
5	470733	1276573.5	-	-
6	470742.58	1276546.13	-	-
7	470739.84	1276527.66	-	-
8	470733.67	1276502.31	-	-
9	470739.16	1276479.06	-	-
10	470757.63	1276438.69	-	-
11	470754.7	1276417.38	-	-
12	470750.53	1276402.09	-	-
13	470756.09	1276374.31	-	-
14	470756.09	1276353.5	-	-
15	470761.66	1276335.44	-	-
16	470774.16	1276318.75	-	-
17	470775.55	1276289.59	-	-
18	470786.66	1276281.25	-	-
19	470799.16	1276270.13	-	-
20	470808.88	1276254.84	-	-
21	470815.83	1276235.41	-	-
22	470821.39	1276209	-	-
23	470832.5	1276206.25	-	-
24	470842.22	1276211.78	-	-



ДОКУМЕНТ ПОДПИСАН
ЭЛЕКТРОННОЙ ПОДПИСЬЮ

Сертификат: 009F0BDC181A023B64597F1E2579BEFB50

Владелец: ФЕДЕРАЛЬНАЯ СЛУЖБА ГОСУДАРСТВЕННОЙ
РЕГИСТРАЦИИ, КАДАСТРА И КАРТОГРАФИИ
Действителен: с 02.08.2024 по 26.10.2025

полное наименование должности

инициалы, фамилия

Земельный участок			
вид объекта недвижимости			

Лист № 12 раздела 4.2	Всего листов раздела 4.2: 28	Всего разделов: 8	Всего листов выписки: 77
-----------------------	------------------------------	-------------------	--------------------------

26.08.2025г. № КУВИ-001/2025-162324133

Кадастровый номер: 50:19:0040109:3

1	2	3	4	5
25	470858.89	1276232.63	-	-
26	470863.06	1276222.91	-	-
27	470868.61	1276197.91	-	-
28	470870	1276161.78	-	-
29	470886.67	1276152.06	-	-
30	470903.34	1276149.28	-	-
31	470932.52	1276150.66	-	-
32	470949.19	1276154.84	-	-
33	470949.19	1276168.72	-	-
34	470950.58	1276188.19	-	-
35	470958.91	1276189.56	-	-
36	470968.64	1276171.5	-	-
37	470974.19	1276159	-	-
38	470985.31	1276150.66	-	-
39	471000.59	1276153.44	-	-
40	471011.7	1276170.13	-	-
41	471026.98	1276193.72	-	-
42	471026.98	1276220.13	-	-
43	471038.09	1276243.75	-	-
44	471053.38	1276264.59	-	-
45	471061.7	1276270.13	-	-
46	471065.88	1276285.41	-	-
47	471065.88	1276300.69	-	-
48	471076.98	1276310.44	-	-
49	471092.27	1276318.75	-	-
50	471104.78	1276328.47	-	-
51	471104.78	1276342.38	-	-
52	471102	1276377.09	-	-
53	471133.95	1276414.63	-	-



ДОКУМЕНТ ПОДПИСАН
ЭЛЕКТРОННОЙ ПОДПИСЬЮ

Сертификат: 009F0BDC181A023B64597F1E2579BEFB50

Владелец: ФЕДЕРАЛЬНАЯ СЛУЖБА ГОСУДАРСТВЕННОЙ


РЕГИСТРАЦИИ, КАДАСТРА И КАРТОГРАФИИ

Действителен: с 02.08.2024 по 26.10.2025

полное наименование должности

инициалы, фамилия

Земельный участок					
вид объекта недвижимости					
Лист № 13 раздела 4.2		Всего листов раздела 4.2: 28		Всего разделов: 8	Всего листов выписки: 77
26.08.2025г. № КУВИ-001/2025-162324133					
Кадастровый номер:			50:19:0040109:3		
1	2	3	4	5	
54	471150.63	1276438.22	-	-	
55	471164.52	1276453.5	-	-	
56	471164.52	1276468.13	-	-	
57	470944.99	1276553.2	-	-	
58	470744.26	1276637.64	-	-	
1	470718.8	1276642.78	-	-	

полное наименование должности	<div><p>ДОКУМЕНТ ПОДПИСАН ЭЛЕКТРОННОЙ ПОДПИСЬЮ</p><p>Сертификат: 009F0BDC181A023B64597F1E2579BEFB50 Владелец: ФЕДЕРАЛЬНАЯ СЛУЖБА ГОСУДАРСТВЕННОЙ РЕГИСТРАЦИИ, КАДАСТРА И КАРТОГРАФИИ Действителен: с 02.08.2024 по 26.10.2025</p></div>	инициалы, фамилия

Земельный участок			
вид объекта недвижимости			
Лист № 14 раздела 4.2	Всего листов раздела 4.2: 28	Всего разделов: 8	Всего листов выписки: 77

26.08.2025г. № КУВИ-001/2025-162324133

Кадастровый номер: 50:19:0040109:3

Сведения о характерных точках границы части (частей) земельного участка			
Учетный номер части: 50:19:0040109:3/6			
Система координат			

Номер точки	Координаты, м		Описание закрепления на местности	Средняя квадратичная погрешность определения координат характерных точек границ земельного участка, м
	X	Y		
1	2	3	4	5
1	470209.14	1277085.53	-	-
2	470208.97	1277069.66	-	-
3	470225.78	1277068.94	-	-
4	470223.59	1277072.2	-	-
5	470209.14	1277085.53	-	-
1	470739.73	1276527.22	-	-
2	470734.89	1276507.31	-	-
3	470738.8	1276505.98	-	-
4	470742.8	1276505.96	-	-
5	470743.56	1276507.15	-	-
6	470743.59	1276513.18	-	-
7	470743.16	1276515.06	-	-
8	470742.15	1276516.62	-	-
9	470741.21	1276523.79	-	-
10	470740.59	1276525.87	-	-
11	470739.73	1276527.22	-	-
1	470532.31	1276838.66	-	-
2	470538.27	1276833.44	-	-
3	470550.42	1276828.5	-	-
4	470562.13	1276827.34	-	-
5	470556.52	1276833.45	-	-
6	470543.38	1276838.3	-	-
7	470532.31	1276838.66	-	-
1	470311.43	1277045.82	-	-



ДОКУМЕНТ ПОДПИСАН
ЭЛЕКТРОННОЙ ПОДПИСЬЮ

Сертификат: 009F0BDC181A023B64597F1E2579BEFB50

Владелец: ФЕДЕРАЛЬНАЯ СЛУЖБА ГОСУДАРСТВЕННОЙ
РЕГИСТРАЦИИ, КАДАСТРА И КАРТОГРАФИИ
Действителен: с 02.08.2024 по 26.10.2025

полное наименование должности

инициалы, фамилия

Земельный участок			
вид объекта недвижимости			

Лист № 15 раздела 4.2	Всего листов раздела 4.2: 28	Всего разделов: 8	Всего листов выписки: 77
-----------------------	------------------------------	-------------------	--------------------------

26.08.2025г. № КУВИ-001/2025-162324133

Кадастровый номер: 50:19:0040109:3

1	2	3	4	5
2	470314.84	1277039.56	-	-
3	470334.69	1277025.88	-	-
4	470343.58	1277023.81	-	-
5	470363.44	1277016.28	-	-
6	470386.7	1277006.72	-	-
7	470407.92	1276993.03	-	-
8	470446.02	1276967.78	-	-
9	470424.03	1276947.91	-	-
10	470424.94	1276947.72	-	-
11	470428.2	1276944.94	-	-
12	470432.75	1276941.03	-	-
13	470434.92	1276932.69	-	-
14	470432.36	1276926.16	-	-
15	470426.84	1276915.81	-	-
16	470424.14	1276906.66	-	-
17	470424.14	1276898.13	-	-
18	470427.56	1276891.28	-	-
19	470435.59	1276886.13	-	-
20	470446.53	1276885.72	-	-
21	470453.03	1276888.06	-	-
22	470462.8	1276894.31	-	-
23	470473.89	1276903.88	-	-
24	470486.34	1276905.53	-	-
25	470498.22	1276903.31	-	-
26	470506	1276894.44	-	-
27	470512.8	1276878.31	-	-
28	470516.86	1276860.63	-	-
29	470525.61	1276844.53	-	-
30	470530.31	1276840.42	-	-



ДОКУМЕНТ ПОДПИСАН
ЭЛЕКТРОННОЙ ПОДПИСЬЮ

Сертификат: 009F0BDC181A023B64597F1E2579BEFB50

Владелец: ФЕДЕРАЛЬНАЯ СЛУЖБА ГОСУДАРСТВЕННОЙ

РЕГИСТРАЦИИ, КАДАСТРА И КАРТОГРАФИИ

Действителен: с 02.08.2024 по 26.10.2025

полное наименование должности

инициалы, фамилия

Земельный участок			
вид объекта недвижимости			

Лист № 16 раздела 4.2	Всего листов раздела 4.2: 28	Всего разделов: 8	Всего листов выписки: 77
-----------------------	------------------------------	-------------------	--------------------------

26.08.2025г. № КУВИ-001/2025-162324133

Кадастровый номер: 50:19:0040109:3

1	2	3	4	5
31	470531.13	1276840.7	-	-
32	470543.78	1276840.31	-	-
33	470557.67	1276835.14	-	-
34	470565.12	1276827.04	-	-
35	470589.19	1276824.66	-	-
36	470604.56	1276820.38	-	-
37	470627.42	1276810.66	-	-
38	470634.19	1276804.16	-	-
39	470637.88	1276797.06	-	-
40	470638.16	1276789.09	-	-
41	470635	1276780.47	-	-
42	470628.58	1276775.28	-	-
43	470628.25	1276775.25	-	-
44	470635.13	1276764.44	-	-
45	470652.92	1276752.13	-	-
46	470674.83	1276745.28	-	-
47	470694.67	1276734.34	-	-
48	470700.83	1276719.97	-	-
49	470700.14	1276706.97	-	-
50	470700.83	1276685.06	-	-
51	470700.14	1276667.25	-	-
52	470717.94	1276646.06	-	-
53	470721.36	1276633.03	-	-
54	470712.47	1276606.34	-	-
55	470717.25	1276593.34	-	-
56	470733	1276573.5	-	-
57	470742.58	1276546.13	-	-
58	470740.22	1276530.19	-	-
59	470742.42	1276526.68	-	-



ДОКУМЕНТ ПОДПИСАН
ЭЛЕКТРОННОЙ ПОДПИСЬЮ

Сертификат: 009F0BDC181A023B64597F1E2579BEFB50

Владелец: ФЕДЕРАЛЬНАЯ СЛУЖБА ГОСУДАРСТВЕННОЙ

РЕГИСТРАЦИИ, КАДАСТРА И КАРТОГРАФИИ

Действителен: с 02.08.2024 по 26.10.2025

полное наименование должности

инициалы, фамилия

Земельный участок			
вид объекта недвижимости			

Лист № 17 раздела 4.2	Всего листов раздела 4.2: 28	Всего разделов: 8	Всего листов выписки: 77
-----------------------	------------------------------	-------------------	--------------------------

26.08.2025г. № КУВИ-001/2025-162324133

Кадастровый номер: 50:19:0040109:3

1	2	3	4	5
60	470743.18	1276524.23	-	-
61	470744.07	1276517.38	-	-
62	470745.03	1276515.86	-	-
63	470745.6	1276513.41	-	-
64	470745.56	1276506.64	-	-
65	470743.92	1276503.94	-	-
66	470736.3	1276504.37	-	-
67	470734.35	1276505.12	-	-
68	470733.67	1276502.31	-	-
69	470739.16	1276479.06	-	-
70	470757.63	1276438.69	-	-
71	470754.7	1276417.38	-	-
72	470750.53	1276402.09	-	-
73	470756.09	1276374.31	-	-
74	470756.09	1276353.5	-	-
75	470761.66	1276335.44	-	-
76	470763.65	1276332.78	-	-
77	470762.09	1276341.82	-	-
78	470763.63	1276349.21	-	-
79	470770.26	1276359.12	-	-
80	470772.68	1276363.89	-	-
81	470776.03	1276371.46	-	-
82	470780.87	1276382.77	-	-
83	470784.28	1276388.02	-	-
84	470789.49	1276400.18	-	-
85	470792.37	1276420.48	-	-
86	470790.5	1276430.85	-	-
87	470791.97	1276435.73	-	-
88	470793.46	1276446.36	-	-



ДОКУМЕНТ ПОДПИСАН
ЭЛЕКТРОННОЙ ПОДПИСЬЮ

Сертификат: 009F0BDC181A023B64597F1E2579BEFB50

Владелец: ФЕДЕРАЛЬНАЯ СЛУЖБА ГОСУДАРСТВЕННОЙ

РЕГИСТРАЦИИ, КАДАСТРА И КАРТОГРАФИИ

Действителен: с 02.08.2024 по 26.10.2025

полное наименование должности

инициалы, фамилия

Земельный участок

вид объекта недвижимости

Лист № 18 раздела 4.2

Всего листов раздела 4.2: 28

Всего разделов: 8

Всего листов выписки: 77

26.08.2025г. № КУВИ-001/2025-162324133

Кадастровый номер:

50:19:0040109:3

1	2	3	4	5
89	470793.8	1276458.26	-	-
90	470792.19	1276471.6	-	-
91	470788.86	1276481.64	-	-
92	470795.56	1276506.34	-	-
93	470795.6	1276513.41	-	-
94	470794.3	1276524.74	-	-
95	470792.76	1276530.67	-	-
96	470790.18	1276541.49	-	-
97	470784.76	1276553.28	-	-
98	470779.67	1276561.15	-	-
99	470776.18	1276565.94	-	-
100	470769.13	1276574.52	-	-
101	470754.11	1276587.84	-	-
102	470750.83	1276597.84	-	-
103	470746.62	1276607.26	-	-
104	470738.21	1276622.89	-	-
105	470735.16	1276640.15	-	-
106	470737.87	1276646.49	-	-
107	470741.49	1276654.03	-	-
108	470745.43	1276669.57	-	-
109	470745.89	1276676.32	-	-
110	470744.36	1276688.61	-	-
111	470742.8	1276694.76	-	-
112	470739.69	1276703.93	-	-
113	470735.33	1276712.79	-	-
114	470732.64	1276718.44	-	-
115	470729.49	1276723.12	-	-
116	470725	1276736.65	-	-
117	470722.42	1276741.59	-	-



ДОКУМЕНТ ПОДПИСАН
ЭЛЕКТРОННОЙ ПОДПИСЬЮ

Сертификат: 009F0BDC181A023B64597F1E2579BEFB50

Владелец: ФЕДЕРАЛЬНАЯ СЛУЖБА ГОСУДАРСТВЕННОЙ
РЕГИСТРАЦИИ, КАДАСТРА И КАРТОГРАФИИ
Действителен: с 02.08.2024 по 26.10.2025

полное наименование должности

инициалы, фамилия

Земельный участок

вид объекта недвижимости

Лист № 19 раздела 4.2

Всего листов раздела 4.2: 28

Всего разделов: 8

Всего листов выписки: 77

26.08.2025г. № КУВИ-001/2025-162324133

Кадастровый номер:

50:19:0040109:3

1	2	3	4	5
118	470700.73	1276761.67	-	-
119	470695.8	1276765.56	-	-
120	470691.37	1276768.44	-	-
121	470684.16	1276770.85	-	-
122	470679.7	1276773.96	-	-
123	470673.94	1276776.83	-	-
124	470678.29	1276796.23	-	-
125	470673.92	1276816.81	-	-
126	470670.7	1276823.49	-	-
127	470666.07	1276830.44	-	-
128	470652.89	1276843.54	-	-
129	470646.83	1276847.66	-	-
130	470634.99	1276852.39	-	-
131	470625.07	1276859.9	-	-
132	470613.32	1276864.88	-	-
133	470600.43	1276867.35	-	-
134	470594.46	1276869	-	-
135	470582.67	1276878.44	-	-
136	470575.11	1276882	-	-
137	470561.22	1276887.17	-	-
138	470551.53	1276889.07	-	-
139	470534.44	1276904.97	-	-
140	470526.86	1276908.77	-	-
141	470502.49	1276914.03	-	-
142	470486.47	1276913	-	-
143	470480.65	1276917.59	-	-
144	470470.28	1276922.1	-	-
145	470463.81	1276924.08	-	-
146	470451.85	1276925.87	-	-



ДОКУМЕНТ ПОДПИСАН
ЭЛЕКТРОННОЙ ПОДПИСЬЮ

Сертификат: 009F0BDC181A023B64597F1E2579BEFB50

Владелец: ФЕДЕРАЛЬНАЯ СЛУЖБА ГОСУДАРСТВЕННОЙ
РЕГИСТРАЦИИ, КАДАСТРА И КАРТОГРАФИИ
Действителен: с 02.08.2024 по 26.10.2025

полное наименование должности

инициалы, фамилия

Земельный участок			
вид объекта недвижимости			

Лист № 20 раздела 4.2	Всего листов раздела 4.2: 28	Всего разделов: 8	Всего листов выписки: 77
-----------------------	------------------------------	-------------------	--------------------------

26.08.2025г. № КУВИ-001/2025-162324133

Кадастровый номер: 50:19:0040109:3

1	2	3	4	5
147	470448.91	1276933.37	-	-
148	470444.5	1276939.97	-	-
149	470450.45	1276967.66	-	-
150	470449.93	1276973.2	-	-
151	470443.45	1276993.53	-	-
152	470436.97	1277002.68	-	-
153	470431.21	1277008.99	-	-
154	470426.63	1277013.22	-	-
155	470414.43	1277021.53	-	-
156	470408.25	1277024.51	-	-
157	470385.98	1277029.47	-	-
158	470378.65	1277029.39	-	-
159	470361.42	1277026.12	-	-
160	470354.72	1277023.57	-	-
161	470350.44	1277027.97	-	-
162	470339.61	1277036.4	-	-
163	470327.65	1277041.37	-	-
164	470319.36	1277043.61	-	-
165	470311.43	1277045.82	-	-



ДОКУМЕНТ ПОДПИСАН
ЭЛЕКТРОННОЙ ПОДПИСЬЮ

Сертификат: 009F0BDC181A023B64597F1E2579BEFB50

Владелец: ФЕДЕРАЛЬНАЯ СЛУЖБА ГОСУДАРСТВЕННОЙ
РЕГИСТРАЦИИ, КАДАСТРА И КАРТОГРАФИИ
Действителен: с 02.08.2024 по 26.10.2025

полное наименование должности

инициалы, фамилия

Земельный участок			
вид объекта недвижимости			
Лист № 21 раздела 4.2	Всего листов раздела 4.2: 28	Всего разделов: 8	Всего листов выписки: 77

26.08.2025г. № КУВИ-001/2025-162324133

Кадастровый номер: 50:19:0040109:3

Сведения о характерных точках границы части (частей) земельного участка			
Учетный номер части: 50:19:0040109:3/7			
Система координат			

Номер точки	Координаты, м		Описание закрепления на местности	Средняя квадратичная погрешность определения координат характерных точек границ земельного участка, м
	X	Y		
1	2	3	4	5
1	470810.45	1276260.09	-	-
2	470814.72	1276278.05	-	-
3	470815.56	1276291	-	-
4	470813.55	1276311.33	-	-
5	470815.08	1276324.5	-	-
6	470813.65	1276334.28	-	-
7	470818.41	1276343.65	-	-
8	470821.76	1276351.22	-	-
9	470823.56	1276356.62	-	-
10	470827.58	1276363.02	-	-
11	470836.56	1276383.32	-	-
12	470842.37	1276421.22	-	-
13	470841.16	1276428.52	-	-
14	470843.43	1276444.82	-	-
15	470843.8	1276458.26	-	-
16	470842.19	1276476.15	-	-
17	470839.91	1276485.23	-	-
18	470845.56	1276506.05	-	-
19	470845.6	1276513.41	-	-
20	470841.56	1276540.73	-	-
21	470837.93	1276556.31	-	-
22	470827.1	1276579.88	-	-
23	470823.94	1276584.91	-	-
24	470820.08	1276590.6	-	-



ДОКУМЕНТ ПОДПИСАН
ЭЛЕКТРОННОЙ ПОДПИСЬЮ

Сертификат: 009F0BDC181A023B64597F1E2579BEFB50

Владелец: ФЕДЕРАЛЬНАЯ СЛУЖБА ГОСУДАРСТВЕННОЙ
РЕГИСТРАЦИИ, КАДАСТРА И КАРТОГРАФИИ
Действителен: с 02.08.2024 по 26.10.2025

полное наименование должности

инициалы, фамилия

Земельный участок			
вид объекта недвижимости			

Лист № 22 раздела 4.2	Всего листов раздела 4.2: 28	Всего разделов: 8	Всего листов выписки: 77
-----------------------	------------------------------	-------------------	--------------------------

26.08.2025г. № КУВИ-001/2025-162324133

Кадастровый номер: 50:19:0040109:3

1	2	3	4	5
25	470816.59	1276595.39	-	-
26	470811.28	1276601.78	-	-
27	470806.15	1276607.62	-	-
28	470797.68	1276614.91	-	-
29	470787.66	1276635.14	-	-
30	470794.98	1276662.83	-	-
31	470795.89	1276676.32	-	-
32	470792.82	1276700.91	-	-
33	470791.26	1276707.06	-	-
34	470786.52	1276721.44	-	-
35	470778.63	1276737.79	-	-
36	470773.51	1276747.47	-	-
37	470768.35	1276761.74	-	-
38	470765.72	1276766.59	-	-
39	470726.63	1276804.96	-	-
40	470720.45	1276835.13	-	-
41	470714	1276848.49	-	-
42	470707.02	1276859.12	-	-
43	470683.95	1276882.73	-	-
44	470671.83	1276890.96	-	-
45	470660.84	1276895.05	-	-
46	470650.07	1276903.2	-	-
47	470629.08	1276912.34	-	-
48	470616.39	1276914.76	-	-
49	470607.67	1276921.74	-	-
50	470592.55	1276928.86	-	-
51	470573.95	1276934.95	-	-
52	470562.03	1276946.87	-	-
53	470556.85	1276949.67	-	-



ДОКУМЕНТ ПОДПИСАН
ЭЛЕКТРОННОЙ ПОДПИСЬЮ

Сертификат: 009F0BDC181A023B64597F1E2579BEFB50

Владелец: ФЕДЕРАЛЬНАЯ СЛУЖБА ГОСУДАРСТВЕННОЙ

РЕГИСТРАЦИИ, КАДАСТРА И КАРТОГРАФИИ

Действителен: с 02.08.2024 по 26.10.2025

полное наименование должности

инициалы, фамилия

Земельный участок			
вид объекта недвижимости			

Лист № 23 раздела 4.2	Всего листов раздела 4.2: 28	Всего разделов: 8	Всего листов выписки: 77
-----------------------	------------------------------	-------------------	--------------------------

26.08.2025г. № КУВИ-001/2025-162324133

Кадастровый номер: 50:19:0040109:3

1	2	3	4	5
54	470549.27	1276953.47	-	-
55	470500.62	1276963.99	-	-
56	470500.23	1276972.34	-	-
57	470499.71	1276977.88	-	-
58	470486.75	1277018.53	-	-
59	470476.65	1277033.11	-	-
60	470465.14	1277045.72	-	-
61	470460.56	1277049.95	-	-
62	470442.71	1277063.09	-	-
63	470436.14	1277066.56	-	-
64	470429.96	1277069.54	-	-
65	470385.44	1277079.46	-	-
66	470378.11	1277079.38	-	-
67	470364.61	1277079.7	-	-
68	470340.7	1277089.64	-	-
69	470330.07	1277092.2	-	-
70	470316.62	1277101.07	-	-
71	470309.78	1277104.75	-	-
72	470267.58	1277116.56	-	-
73	470257.55	1277117.08	-	-
74	470247.49	1277116.74	-	-
75	470234.18	1277129.01	-	-
76	470227.76	1277132.83	-	-
77	470212.31	1277136.65	-	-
78	470209.31	1277100.97	-	-
79	470208.97	1277069.66	-	-
80	470288.16	1277066.25	-	-
81	470306.63	1277054.63	-	-
82	470314.84	1277039.56	-	-



ДОКУМЕНТ ПОДПИСАН
ЭЛЕКТРОННОЙ ПОДПИСЬЮ

Сертификат: 009F0BDC181A023B64597F1E2579BEFB50

Владелец: ФЕДЕРАЛЬНАЯ СЛУЖБА ГОСУДАРСТВЕННОЙ

РЕГИСТРАЦИИ, КАДАСТРА И КАРТОГРАФИИ

Действителен: с 02.08.2024 по 26.10.2025

полное наименование должности

инициалы, фамилия

Земельный участок			
вид объекта недвижимости			

Лист № 24 раздела 4.2	Всего листов раздела 4.2: 28	Всего разделов: 8	Всего листов выписки: 77
-----------------------	------------------------------	-------------------	--------------------------

26.08.2025г. № КУВИ-001/2025-162324133

Кадастровый номер: 50:19:0040109:3

1	2	3	4	5
83	470334.69	1277025.88	-	-
84	470343.58	1277023.81	-	-
85	470363.44	1277016.28	-	-
86	470386.7	1277006.72	-	-
87	470407.92	1276993.03	-	-
88	470446.02	1276967.78	-	-
89	470424.03	1276947.91	-	-
90	470424.94	1276947.72	-	-
91	470428.2	1276944.94	-	-
92	470432.75	1276941.03	-	-
93	470434.92	1276932.69	-	-
94	470432.36	1276926.16	-	-
95	470426.84	1276915.81	-	-
96	470424.14	1276906.66	-	-
97	470424.14	1276898.13	-	-
98	470427.56	1276891.28	-	-
99	470435.59	1276886.13	-	-
100	470446.53	1276885.72	-	-
101	470453.03	1276888.06	-	-
102	470462.8	1276894.31	-	-
103	470473.89	1276903.88	-	-
104	470486.34	1276905.53	-	-
105	470498.22	1276903.31	-	-
106	470506	1276894.44	-	-
107	470512.8	1276878.31	-	-
108	470516.86	1276860.63	-	-
109	470525.61	1276844.53	-	-
110	470530.31	1276840.42	-	-
111	470531.13	1276840.7	-	-



ДОКУМЕНТ ПОДПИСАН
ЭЛЕКТРОННОЙ ПОДПИСЬЮ

Сертификат: 009F0BDC181A023B64597F1E2579BEFB50

Владелец: ФЕДЕРАЛЬНАЯ СЛУЖБА ГОСУДАРСТВЕННОЙ

РЕГИСТРАЦИИ, КАДАСТРА И КАРТОГРАФИИ

Действителен: с 02.08.2024 по 26.10.2025

полное наименование должности

инициалы, фамилия

Земельный участок			
вид объекта недвижимости			

Лист № 25 раздела 4.2	Всего листов раздела 4.2: 28	Всего разделов: 8	Всего листов выписки: 77
-----------------------	------------------------------	-------------------	--------------------------

26.08.2025г. № КУВИ-001/2025-162324133

Кадастровый номер:	50:19:0040109:3
--------------------	-----------------

1	2	3	4	5
112	470543.78	1276840.31	-	-
113	470557.67	1276835.14	-	-
114	470565.12	1276827.04	-	-
115	470589.19	1276824.66	-	-
116	470604.56	1276820.38	-	-
117	470627.42	1276810.66	-	-
118	470634.19	1276804.16	-	-
119	470637.88	1276797.06	-	-
120	470638.16	1276789.09	-	-
121	470635	1276780.47	-	-
122	470628.58	1276775.28	-	-
123	470628.25	1276775.25	-	-
124	470635.13	1276764.44	-	-
125	470652.92	1276752.13	-	-
126	470674.83	1276745.28	-	-
127	470694.67	1276734.34	-	-
128	470700.83	1276719.97	-	-
129	470700.14	1276706.97	-	-
130	470700.83	1276685.06	-	-
131	470700.14	1276667.25	-	-
132	470717.94	1276646.06	-	-
133	470721.36	1276633.03	-	-
134	470712.47	1276606.34	-	-
135	470717.25	1276593.34	-	-
136	470733	1276573.5	-	-
137	470742.58	1276546.13	-	-
138	470740.22	1276530.19	-	-
139	470742.42	1276526.68	-	-
140	470743.18	1276524.23	-	-



ДОКУМЕНТ ПОДПИСАН
ЭЛЕКТРОННОЙ ПОДПИСЬЮ

Сертификат: 009F0BDC181A023B64597F1E2579BEFB50

Владелец: ФЕДЕРАЛЬНАЯ СЛУЖБА ГОСУДАРСТВЕННОЙ

РЕГИСТРАЦИИ, КАДАСТРА И КАРТОГРАФИИ

Действителен: с 02.08.2024 по 26.10.2025

полное наименование должности

инициалы, фамилия

Земельный участок			
вид объекта недвижимости			
Лист № 26 раздела 4.2	Всего листов раздела 4.2: 28	Всего разделов: 8	Всего листов выписки: 77

26.08.2025г. № КУВИ-001/2025-162324133

Кадастровый номер: 50:19:0040109:3

1	2	3	4	5
141	470744.07	1276517.38	-	-
142	470745.03	1276515.86	-	-
143	470745.6	1276513.41	-	-
144	470745.56	1276506.64	-	-
145	470743.92	1276503.94	-	-
146	470736.3	1276504.37	-	-
147	470734.35	1276505.12	-	-
148	470733.67	1276502.31	-	-
149	470739.16	1276479.06	-	-
150	470757.63	1276438.69	-	-
151	470754.7	1276417.38	-	-
152	470750.53	1276402.09	-	-
153	470756.09	1276374.31	-	-
154	470756.09	1276353.5	-	-
155	470761.66	1276335.44	-	-
156	470774.16	1276318.75	-	-
157	470775.55	1276289.59	-	-
158	470786.66	1276281.25	-	-
159	470799.16	1276270.13	-	-
160	470808.88	1276254.84	-	-
161	470811.57	1276247.32	-	-
162	470811.23	1276253.26	-	-
163	470810.45	1276260.09	-	-
1	470743.56	1276507.15	-	-
2	470743.59	1276513.18	-	-
3	470743.16	1276515.06	-	-
4	470742.15	1276516.62	-	-
5	470741.21	1276523.79	-	-
6	470740.59	1276525.87	-	-



ДОКУМЕНТ ПОДПИСАН
ЭЛЕКТРОННОЙ ПОДПИСЬЮ

Сертификат: 009F0BDC181A023B64597F1E2579BEFB50


Владелец: ФЕДЕРАЛЬНАЯ СЛУЖБА ГОСУДАРСТВЕННОЙ
РЕГИСТРАЦИИ, КАДАСТРА И КАРТОГРАФИИ
Действителен: с 02.08.2024 по 26.10.2025

полное наименование должности

инициалы, фамилия

Земельный участок			
вид объекта недвижимости			
Лист № 27 раздела 4.2	Всего листов раздела 4.2: 28	Всего разделов: 8	Всего листов выписки: 77
26.08.2025г. № КУВИ-001/2025-162324133			
Кадастровый номер:		50:19:0040109:3	

1	2	3	4	5
7	470739.73	1276527.22	-	-
8	470734.89	1276507.31	-	-
9	470738.8	1276505.98	-	-
10	470742.8	1276505.96	-	-
11	470743.56	1276507.15	-	-
1	470562.13	1276827.34	-	-
2	470556.52	1276833.45	-	-
3	470543.38	1276838.3	-	-
4	470532.31	1276838.66	-	-
5	470538.27	1276833.44	-	-
6	470550.42	1276828.5	-	-
7	470562.13	1276827.34	-	-




ДОКУМЕНТ ПОДПИСАН
ЭЛЕКТРОННОЙ ПОДПИСЬЮ

Сертификат: 009F0BDC181A023B64597F1E2579BEFB50
Владелец: ФЕДЕРАЛЬНАЯ СЛУЖБА ГОСУДАРСТВЕННОЙ
РЕГИСТРАЦИИ, КАДАСТРА И КАРТОГРАФИИ
Действителен: с 02.08.2024 по 26.10.2025

полное наименование должности

инициалы, фамилия

Земельный участок				
вид объекта недвижимости				
Лист № 28 раздела 4.2		Всего листов раздела 4.2: 28		Всего разделов: 8
Всего листов выписки: 77				
26.08.2025г. № КУВИ-001/2025-162324133				
Кадастровый номер:			50:19:0040109:3	
Сведения о характерных точках границы части (частей) земельного участка				
Учетный номер части: 50:19:0040109:3/8				
Система координат				
Номер точки	Координаты, м		Описание закрепления на местности	Средняя квадратичная погрешность определения координат характерных точек границ земельного участка, м
	X	Y		
1	2	3	4	5
1	470797.06	1276272	-	-
2	470799.16	1276270.13	-	-
3	470802.02	1276265.62	-	-
4	470942.84	1276207.58	-	-
5	471016.9	1276178.16	-	-
6	471019.12	1276181.58	-	-
7	470944.33	1276211.29	-	-
8	470797.06	1276272	-	-

полное наименование должности	 ДОКУМЕНТ ПОДПИСАН ЭЛЕКТРОННОЙ ПОДПИСЬЮ Сертификат: 009F0BDC181A023B64597F1E2579BEFB50 Владелец: ФЕДЕРАЛЬНАЯ СЛУЖБА ГОСУДАРСТВЕННОЙ РЕГИСТРАЦИИ, КАДАСТРА И КАРТОГРАФИИ Действителен: с 02.08.2024 по 26.10.2025	инициалы, фамилия